

UWAGA:

Przed przystąpieniem do prac zweryfikować geodezyjne istniejące ukształtowanie terenu. Pomiar posadowienia obiektów docelowych do poziomu terenu minimalizując prace ziemne. Niezgodności teren przygotowy do projektowanych urządzeń ukształtować z nachylenie zgodnym spadkiem [do ok 10 %].

LEGENDA:

Projektowane urządzenia
 Istniejące urządzenia
 Linia odwrotność
 Linia zgodności
 Kąty do istniejących
 Kąty do projektowanych

KERG: 425-388/2006
 Województwo wielkopolskie
 Powiat poznański
 Gmina: Mośna
 Obręb: Mośna
 Arkusz: 22 Sekcja: S4 W1-83d: 93b

Stan aktualny na dzień 14.11.2006

USŁUGI GEODEZYJNE
 GEO-TAKSOWA Sp. z o.o.
 ul. Świdawska 63B, 63-519 Poznań
 tel. (61) 878-02-00, fax (61) 878-02-39
 www.geotakso.pl
 NIP: 723-138-42-28, REGON: 142072-394
 KRS: 0000046402, KOD MIASTA: 63-519
 WYKONANIE: 14.11.2006

ARE	ROK	WŁASNIK
22	1200/1	POWIAZ POZNAŃSKI TEWAŁY ZARZĄD. ZESPÓŁ SZKÓŁ OGÓLNOKLASYKACYJNYCH I ZAWODOWYCH ul. W. 33B/14
22	1211/1	-
22	1216	-
22	1217/1	-
22	1218/1	-
22	1218/2	GONIVA MOŚNA ul. 239/1

STAROSTA POZNAŃSKI
 Powiatowy Ośrodek Dokumentacji
 Geodezyjnej i Kartograficznej
 w Poznaniu

W okresie oznaczonym datą... pomiarom w terenie aktualnie trafia między innymi: Dokumenty planimetryczne... wydane do czasu w dniu 14.11.2006 i uwzględniającone pod nr 425-388/2006. Należy mieć na uwadze fakt, że w celu uwzględnienia zmian... planimetrycznych... powołano się na... planimetrię, która... w rzeczywistości... nie została... w całości... w tym zakresie... w tym zakresie... w tym zakresie...

Poznań, dnia 14.11.2006
 (Data i miesiąc, podpis, stanowisko)
 Władysław Jankowski
 Starsosta Powiatowy Ośrodek Dokumentacji Geodezyjnej i Kartograficznej
 ul. Świdawska 63B, 63-519 Poznań
 Nr ewid. 106-10/06

WYKONANIE: 14.11.2006

WZK

PLANIMETRIA

GEODEZJA

ZAGOSPODAROWANIE TERENU

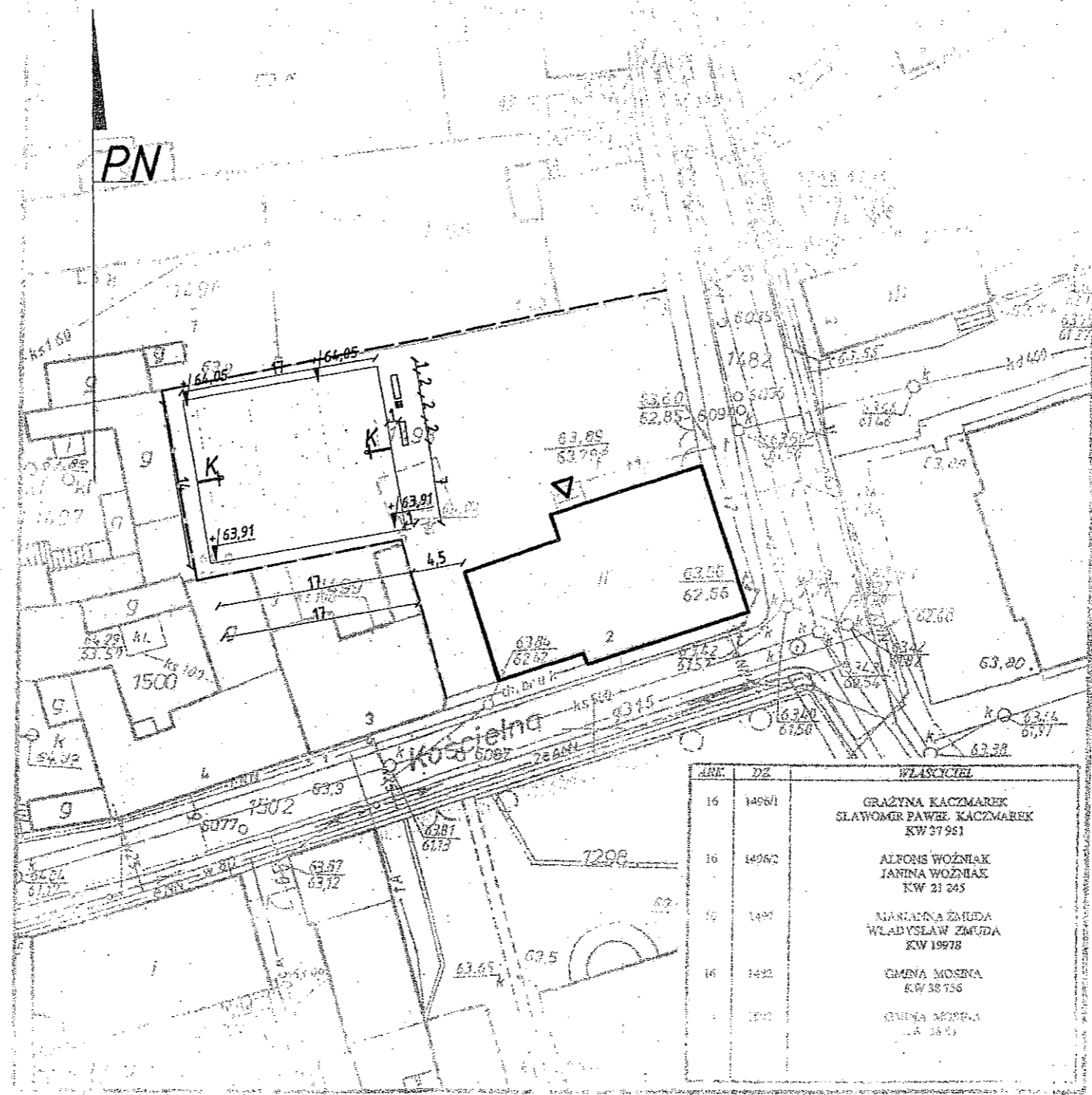
rysunek zamawiany

1

1:100

WZK

DŁU NAPRODZIAŁY



LEGENDA:

- Projektowana nawierzchnia utwardzona -kostka betonowa
- Projektowana nawierzchnia poliuretanowa
- Zakres opracowania
- Wejście do budynku
- Istniejące budynki
- Ogrodzenie istniejące
- Ławka 2 x 0,5m
- Kosz na śmieci
- Kosz do koszykówki

Rzeczoznawca ds. Zabezpieczeń Przeciwopozarowych
mł. bryg. w st. sp. inż. Krzysztof Matuszczak
Upr. KG PSP nr 211/93
Zgodność projektu z wymaganiami ochrony
przeciwpożarowej stwierdzam
z zastrzeżeniami bez uwag
Szczecin, dnia 13.11.2006

Uzgodniono pod względem
wymagań higienicznych i zdrowotnych
bez zastrzeżeń, z zastrzeżeniami

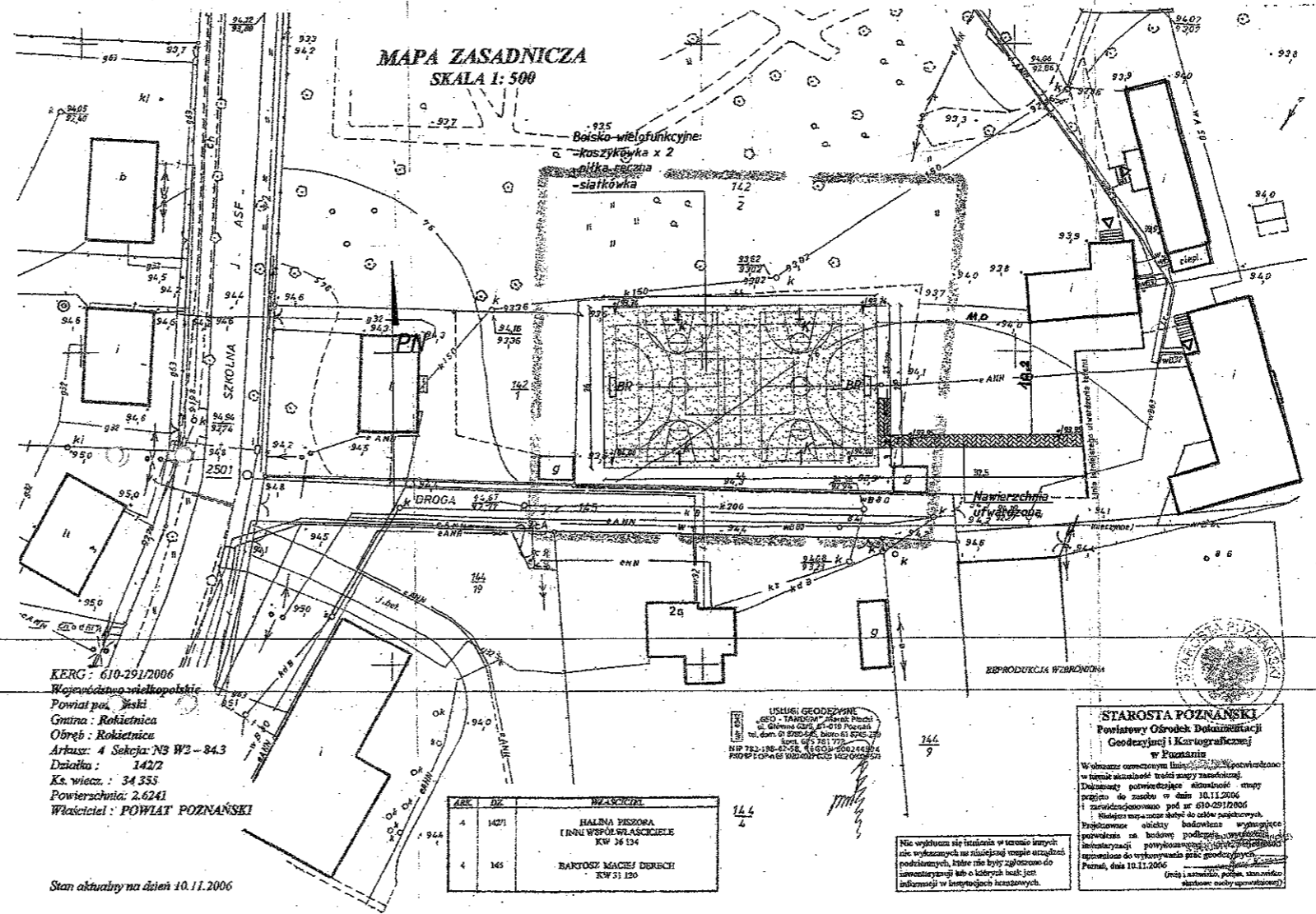
Data 13.11.2006
Lp. 9/06
inż. Krystyna Maruszczak
RZECZOZNAWCA
d/s sanitarnohigienicznych
nr uprawnień 39-BPiO 93
w zakresie budownictwa przemysłowego i ogólnego
70-001 Szczecin, ul. Wasypowa 13, tel. 82-92-23

MXL - architektura ul. Wasypowa 13, 70-001 Szczecin tel. 82-92-23	
mgr inż. TOMASZ MAKSZYMIUK uprawnienia nr 19220W/2005	
mgr inż. LUKASZ BOGDANOWICZ	
ZAGOSPODAROWANIE TERENU	
ZAGOSPODAROWANIE TERENU	
mgr inż. Jacek Jędrzejewski Uprawnienia do projektowania robotami budowlanymi w specjalności konstrukcyjno-budowlanej Nr ewid. 10	
1:500 PAŹDZIERNIK 2006	

*Dołączono i
innowyregulacji
projektu*

nie wyklucza
nie wyklucza
podziemi
inwentaryzacji
informacji

STACJA POZNAŃSKA
Firma i Oddział Dokumentacji
Ciepła 10, 61-700 Poznań
tel. 61-83-11-11
www.stacja-poznan.pl



MAPA ZASADNICZA
SKALA 1:500

KERG: 610-2911/2006
 Województwo wielkopolskie
 Powiat poznański
 Gmina: Rokietnica
 Obszar: Rokietnica
 Arkusz: 4 Sekcja: N3 W2 - 84.3
 Działka: 142/2
 Ks. wiecz.: 34 335
 Powierzchnia: 2.6241
 Właściciel: POWIAT POZNAŃSKI

Stan aktualny na dzień 10.11.2006

ARK.	DZ.	WZASZCIELE
4	142/1	HALLA WIOSNA I INNE WSPÓLSCASZCIELE KW 36 134
4	145	BARTOSZ MACIEJ DERBICH KW 31 120

ISHIRI GEODEZYJNI
 650 - TARNOBÓL, ul. Piłsudskiego 10
 61-010 Poznań
 ul. Główna 22, 61-001 Poznań
 NIP 782-185-01-88, REGON 141004-200244304
 PROJEKTOWANIE I WYKONANIE KARTOGRAFII

STAROSTA POZNAŃSKI
 Powiatowy Ośrodek Dokumentacji
 Geodezyjnej i Kartograficznej
 w Poznaniu
 W niniejszym urzędowym liście geodezyjnym potwierdzono w formie aktu oświadczenia o prawdziwości mapy projektu do zasobu w dniu 10.11.2006 z aktualizacją pod nr 610-0912/06. Należy pamiętać o obowiązku aktualizacji powyższego projektu geodezyjnego do wykonywania prac geodezyjnych. Poznań, dnia 10.11.2006 (pieczęć urzędowa, podpis, stanowisko)

Nie wykonano się terenowa w terenie inwentaryzacji, które nie były zgłoszone do inwentaryzacji lub o których brak jest informacji w inwentaryzacji terenowej.

- LEGENDA:**
- Projektowana powierzchnia ulwarzona
 - kuchnia betonowa
 - Projektowana powierzchnia podłogi tarasu
 - Zakres opracowania
 - Wątki do budynku
 - Istniejący budynek
 - Piłochwyty
 - Ogródek istniejący
- STAROSTWO POWIATOWE**
 w Poznaniu
 Ciepła 2, 61-001
 Kacz na śniegu
 Kacz do kucyków
 Branka do piłki nożnej

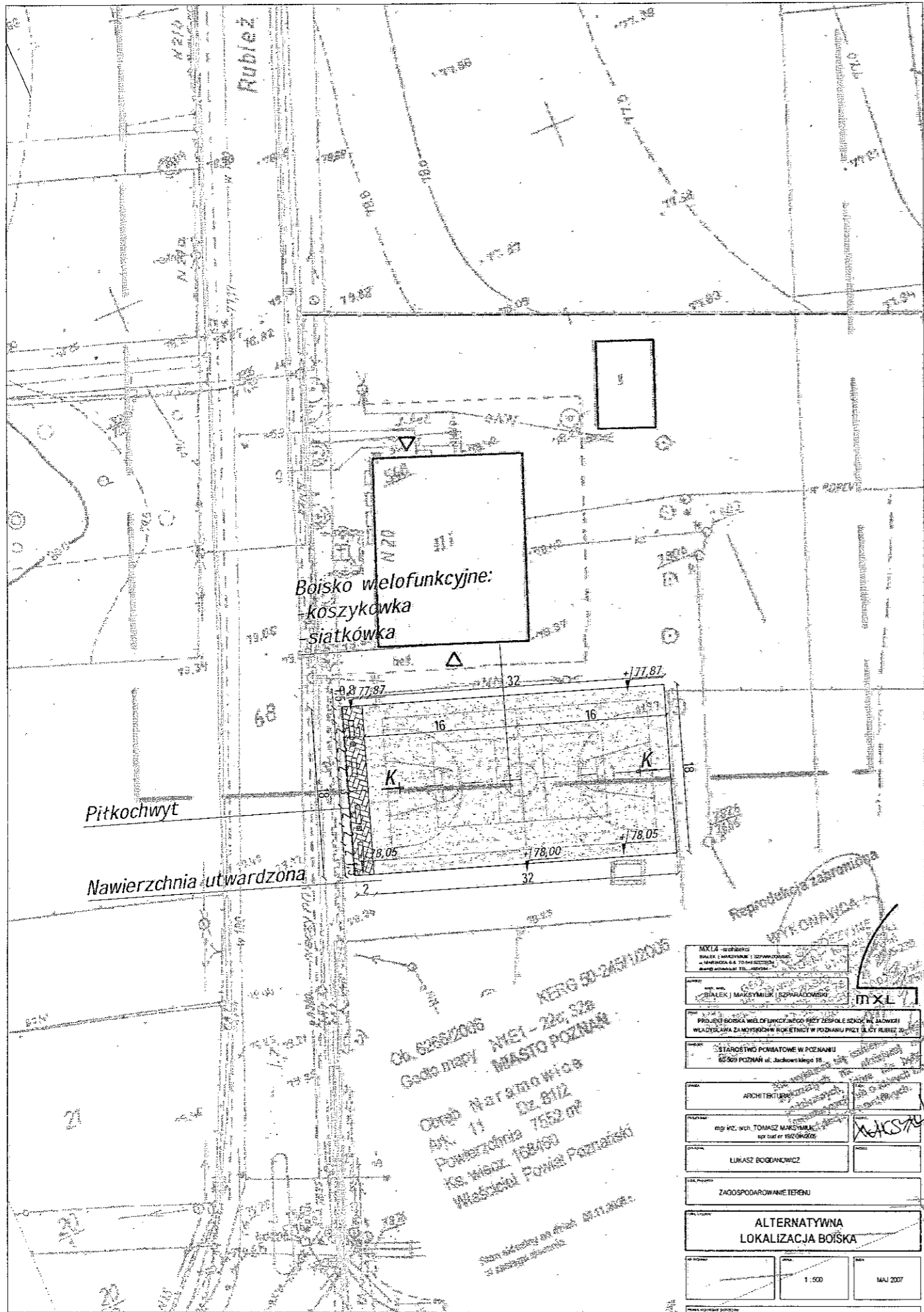
STAROSTA POZNAŃSKI
 Załącznik do decyzji
 Nr 10.11.2006
 z dn. 02.02.2007

Wzrostem i, Długość Projektantem
 w al. 10.11.2006
 Długość Projektantem
 w al. 10.11.2006

Długość pod względem
 wymagań higienicznych i zdrowotnych
 bez zaszczytów, w podziemności

Długość Projektantem
 w al. 10.11.2006

ZAGOSPODAROWANIE TERENU	
1	1



Boisko wielofunkcyjne:
kioszkowa
siatkówka

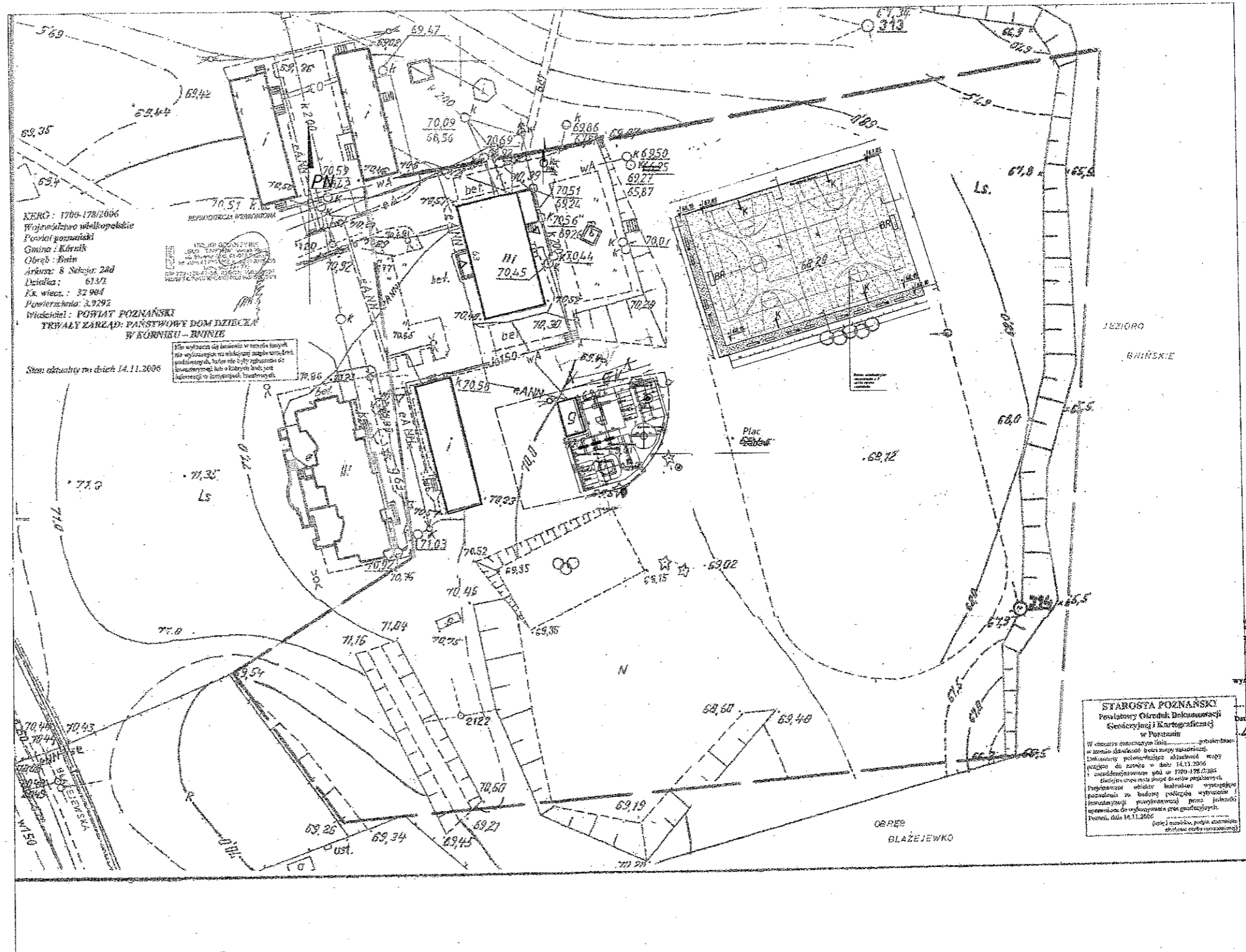
Pitkochwył

Nawierzchnia utwardzona

Ch. 62852005 KERG 50-248/2005
Gdańskie Miasto - 24c, 52a
Miasto Poznań
Osiedle Narutowicza
Al. 11 Dł. 81/2
Powierzchnia 7532 m²
Ks. miejsc. 162/60
Właściciel Powiat Poznański

Plan składowy na dzień 05.11.2007 r.
w Zakładzie Geodezji

MXL2 - architektura ul. Kłobucka 10 60-000 Poznań tel. 61 848 0220 www.mxl2.pl	
mgr inż. BIAŁEK MAKSYMILIAN SZPARCOWSKI MXL	
PROJEKT BOISKA WIELOFUNKCYJNEGO PRZY ZESPÓLE SZKOLNYM I SALONKI WŁADYSŁAWA ZAMOYSKICH W BOKIENICY W POZNANIU PRZY ULICY RUBIEŻ 20	
STAROSTWO POWIATOWE W POZNANIU 60-505 POZNAŃ ul. Jackowskiego 18	
ARCHITEKTURA mgr inż. arch. TOMASZ MARESIŃSKI ul. Łódzka 10 60-000 Poznań tel. 61 848 0220	
LUKASZ BOGDANOWICZ	
ZAGOSPODAROWANIE TERENU	
ALTERNATYWNA LOKALIZACJA BOISKA	
Skala: 1:500	Data: MAJ 2007



KERG: 1700-178/2006
 Województwo wielkopolskie
 Powiat poznański
 Gmina: Kórnik
 Obręb: Kórnik
 Arkusz: 8 Sektora: 20d
 Działka: 613/1
 K.k. wiecz.: 32 904
 Powierzchnia: 3,9292
 Właściciel: POWIAT POZNAŃSKI
 TRWAŁY ZARZĄD: PAŃSTWOWY DOM DZIECKA
 W KÓRNIKU - RYBNIK
 Stan aktualny na dzień 14.11.2006

W wylocznym dla budowlanego w tym celu nie wykonano na niniejszym mapie wykładki projektowej, która nie była przeliczona do aktualnej wersji lub w której nie ma danych dotyczących w tym zakresie budowlanych.

LEGENDA:

- Projektowana nawierzchnia - linie białe
- Projektowana nawierzchnia - linie czarne
- Zakres opracowania
- Wątko do budowni
- Istniejące budynki
- Ogródniki istniejące
- Strony bezpieczeństwa dla zabudowy
- Laska 2 x 0,5m
- Kresz na linie
- Kresz do korytarza
- Branka do piły ręcznej

STAROSTA POZNAŃSKI
 Powiatowy Urząd Rejonowy
 Geodezji i Kartografii
 w Poznaniu

W niniejszym dokumencie przedstawiono projekt budowlany w formie planu sytuacyjnego, który został sporządzony na podstawie danych geodezyjnych i kartograficznych, które zostały przekazane przez Powiatowy Urząd Rejonowy Geodezji i Kartografii w Poznaniu, dnia 14.11.2006.

Uzasadnienie pod względem wymagań higienicznych i zdrowotnych bez zastrzeżeń, z zastrzeżeniami

Uzasadnienie pod względem wymagań higienicznych i zdrowotnych bez zastrzeżeń, z zastrzeżeniami

14.11.2006

1700-178/2006

8 Sektora: 20d

613/1

32 904

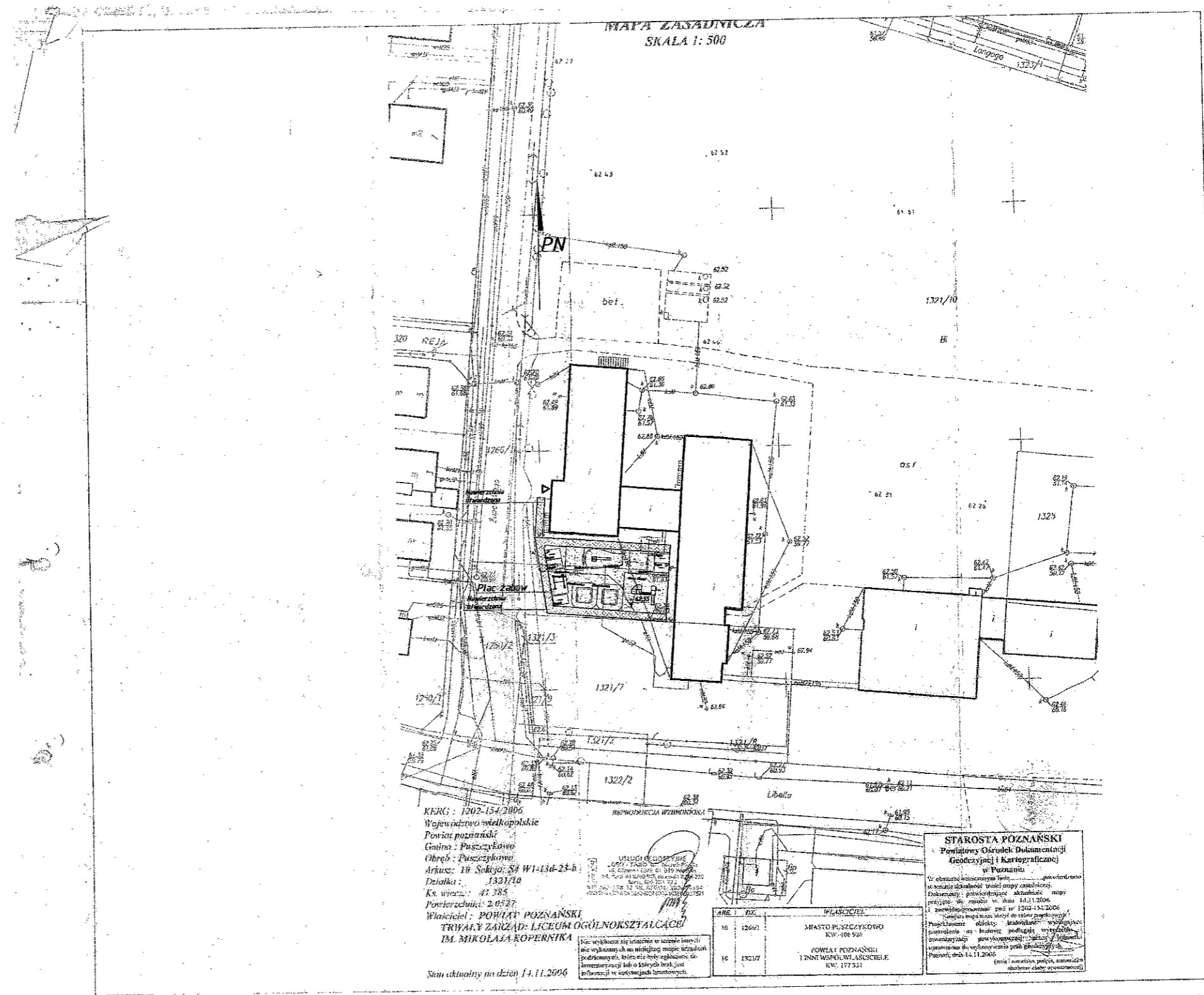
3,9292

POWIAT POZNAŃSKI

TRWAŁY ZARZĄD: PAŃSTWOWY DOM DZIECKA W KÓRNIKU - RYBNIK

PLAN SITUACYJNY

1	1:500	1:500
---	-------	-------



LEGENDA:

- Projektowane nawierzchnie
-kostka betonowa
- Projektowana nawierzchnia
placu zabaw - placowka
- Zakres opracowania
Wjeżdż do budynku
- Istniejące budynki
- Strefy bezpieczeństwa
dla zabawk
- Ogrózenie istniejące
- Ogrózenie projektowane
- Lawka 2 x 0,5m
- Kresz na śmieci

mgr inż. Jerzy Derwidziński
Urządzenie techniczne do dokumentacji
projektowej i wykonawczej obiektów
wzrostu i utrzymania w oparciu o
dokumentację projektową i wykonawczą
z dnia 14.11.2006 r.

Uzgodniono pod względem
wymagań higienicznych i zdrowotnych
bez zastrzeżeń, a...

Data: 14.11.2006 r.

KERK: 1202-134/2006
Województwo wielkopolskie
Powiat poznański
Gmina: Puszczykowo
Obszar: Puszczykowo
Art.: 1b, Sekcja: SA W1-134-23-b
Działka: 1321/10
Ks. wieczn.: 41-385
Powierzchnia: 2,0527

**Właściciel: POWIAT POZNAŃSKI
TRIPATY ZARZĄD: LICEUM OGÓLNOKSZTAŁCĄCE
IM. MIKOŁAJA KOPERNIKA**

Stan aktualny na dzień 14.11.2006

REPRODUKUCJA WZBRODZONA

ARE	TJK	WŁASZCZEL.
10	12601	MIASTO PUSZCZYKOWO KNP-008-948
15	1321/7	POWIAT POZNAŃSKI TRIPATY WSPOLN. KASZCIELE KNP-127-531

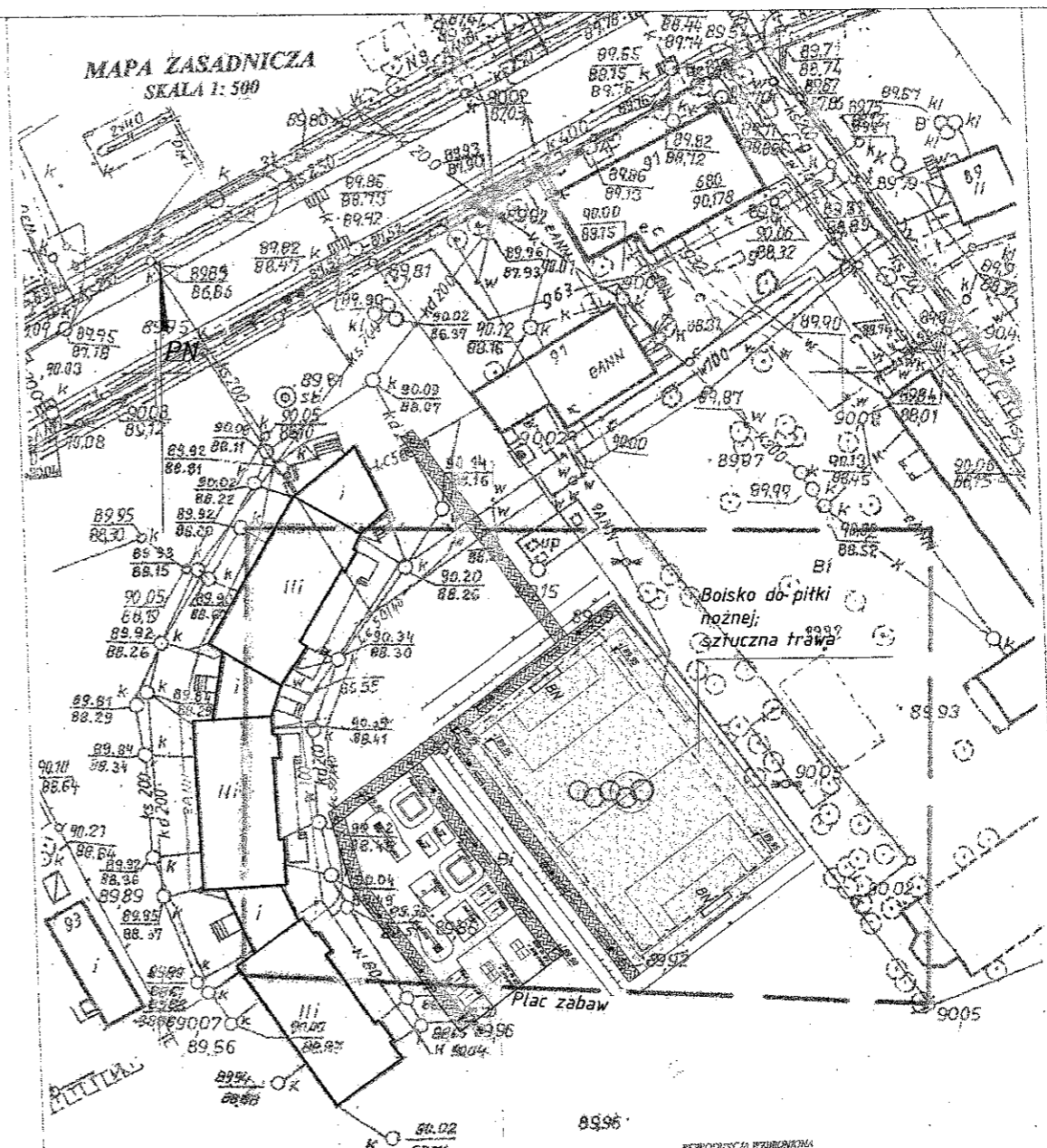
STAROSTA POZNAŃSKI
Powiatowy Ośrodek Dokumentacji
Geodezyjnej i Kartograficznej
w Poznaniu

W obrębie niniejszego planu...
dokumentacji: projekt techniczny...
projektu: 1202-134/2006
14.11.2006

14.11.2006

M.X.L.	
1	1:500
ZAGOSPODAROWANIE TERENU	
1	1:500

MAPA ZASADNICZA
SKALA 1:500



Boisko do piłki nożnej; sztuczna trawa

Plac zabaw

KERG: 908-SG/2006
Województwo wielkopolskie
Powiat poznański
Gmina: Swarzędz
Obszar: Kobylnice
Arkusze: I Sekcja: NI E2 - 33
Działka: 802
Ks. wiecz.: 127 669
Powierzchnia: 0,9900
Właściciel: MIENIE POWIATU POZNAŃSKIEGO
ZARZĄDCA: W ZARZĄDZIE DOMU DZIECKA
W KOBYLNICY

Stan aktualny na dzień 14.11.2006

Nie wolno z niego kopiować bez zgody właściciela. Wszelkie zmiany w treści mapy dokonywane przez Urząd Gminy Swarzędz. Informacje w sprawie mapy.

USŁUGI GEODEZYJNE
Główny Inżynier
T. W. 011 41 41 011

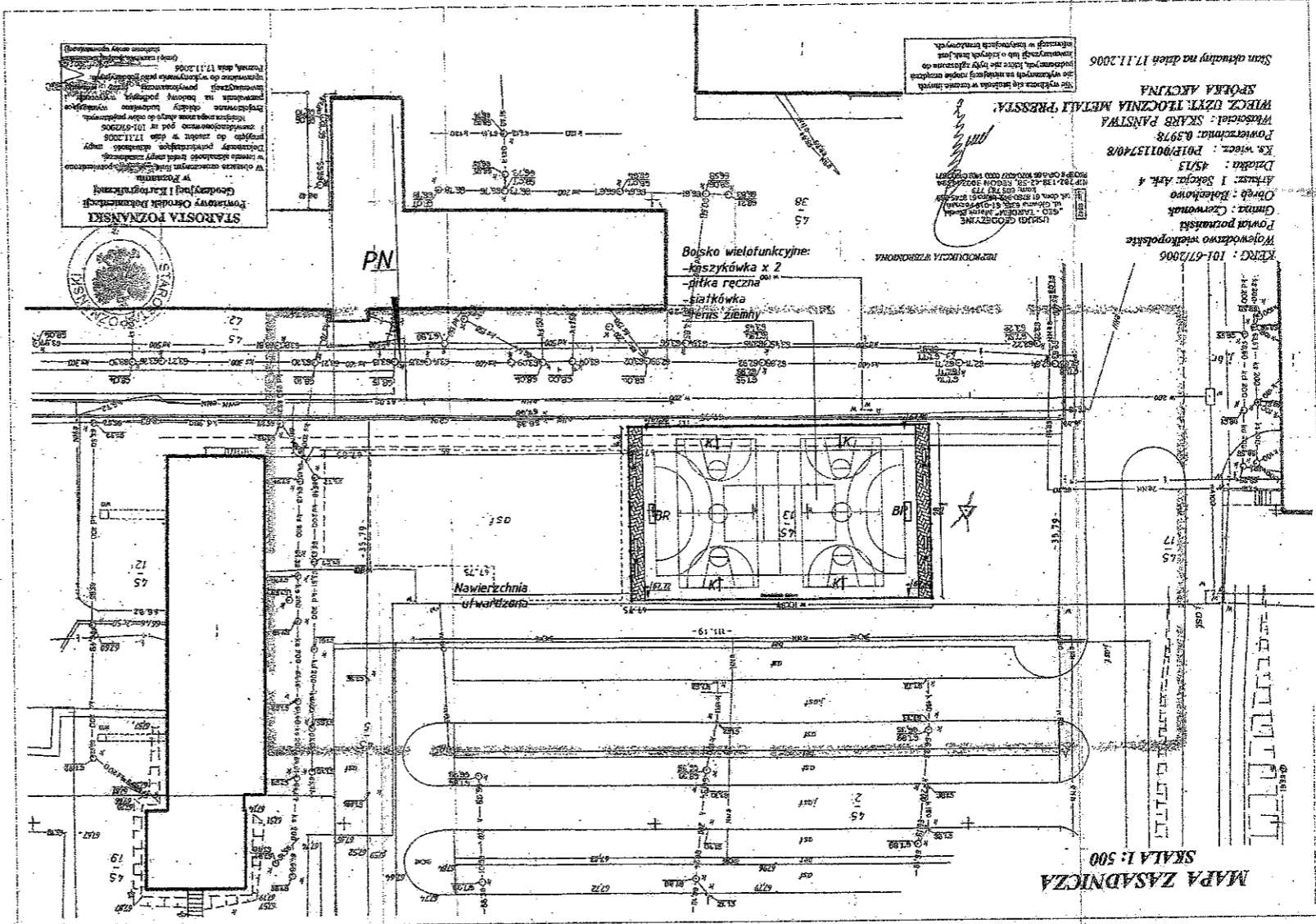
STAROSTA POZNAŃSKI
Pocztowo-Oficjalni Dokumentacji
Geodezyjnej i Kartograficznej
w Poznaniu
W obszarze oznaczonym literą...
Poznań, dnia 14.11.2006

LEGENDA:

	Przebieg granicy administracyjnej
	Przebieg granicy administracyjnej podrozdziału
	Zakres częściowa
	Wzrost do budowy
	Wzniesienie budowy
	Opisano projektem
	Straty bezprawnego do zabudowy
	Linia 2 x 0,2m
	Kant na kładki
	Kant do kładki
	Brzoza do pili ręcznej

Uwaga: Pod względem higienicznym i zdrowotnym bez zastrzeżeń, o zastrzeżeniach...
Data: 14.11.2006
M. K. 14.11.2006
M. K. 14.11.2006

ZAGOSPODAROWANIE TERENU	
1	1:00



STARSOSTA POZNAŃSKI
 Powiat poznański
 Gmina: Kórnik
 Obręb: Kórnikowo
 Działka: 43/13
 K.m. wieś: PO1P0011574/08
 Powierzchnia: 0,2978
 Własność: SKARB PAŃSTWA
 WZROZ: UZYT. ILOCZYNIA METALI PRZESYLA

Stan aktualny na dzień 17.11.2006
 Wzrost: 101-07/2006
 Powiat poznański
 Gmina: Kórnik
 Obręb: Kórnikowo
 Działka: 43/13
 K.m. wieś: PO1P0011574/08
 Powierzchnia: 0,2978
 Własność: SKARB PAŃSTWA
 WZROZ: UZYT. ILOCZYNIA METALI PRZESYLA

LEGENDA:

	Przebiegiem murów i fundamentów
	Przebiegiem murów i fundamentów
	Miejsce do budowy
	Linie graniczne
	Przebiegiem murów i fundamentów
	Zakres opracowania
	Ławka 2 x 0,5m
	Kosz na śmieci
	Kosz do koszykówki
	Branka do piłki ręcznej

Uzgodniono pod względem wymagań higienicznych i zdrowotnych bez zastrzeżeń, z zainteresowanymi

DATA: 17.11.2006

101-07/2006

ZADOSPODAROWANIE TERENU	
1	1:500

mgr inż. Janusz...
 Opracowano...
 Nr ewid. 10000/10