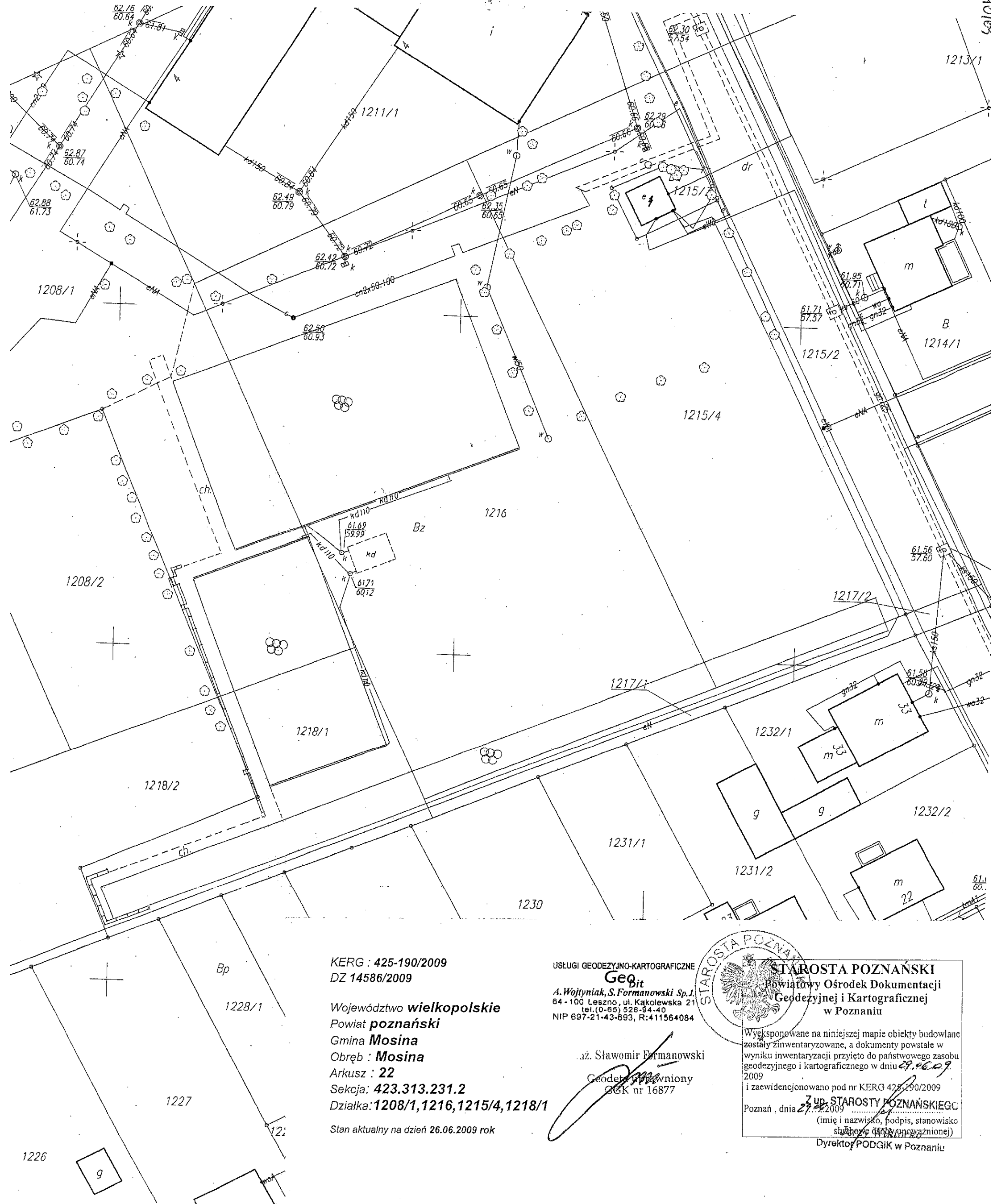


MAPA ZASADNICZA

INWENTARYZACJA POWYKONAWCZA BOISKA SPORTOWEGO SKALA 1: 500



KERG : 425-190/2009
 DZ 14586/2009

Województwo wielkopolskie
 Powiat **poznański**
 Gmina **Mosina**
 Obręb : **Mosina**
 Arkusz : **22**
 Sekcja : **423.313.231.2**
 Działka: **1208/1, 1216, 1215/4, 1218/1**

Stan aktualny na dzień 26.06.2009 rok

USŁUGI GEODEZYJNO-KARTOGRAFICZNE
GeoBit
 A. Wołyniak, S. Formanowski Sp.J.
 64-100 Leszno, ul. Kakolewska 21
 tel. (0-65) 526-94-40
 NIP 697-21-43-693, R: 411564084

inż. Sławomir Formanowski
 Geodeta Państwowy
 GPK nr 16877



STAROSTA POZNAŃSKI
 Powiatowy Ośrodek Dokumentacji
 Geodezyjnej i Kartograficznej
 w Poznaniu

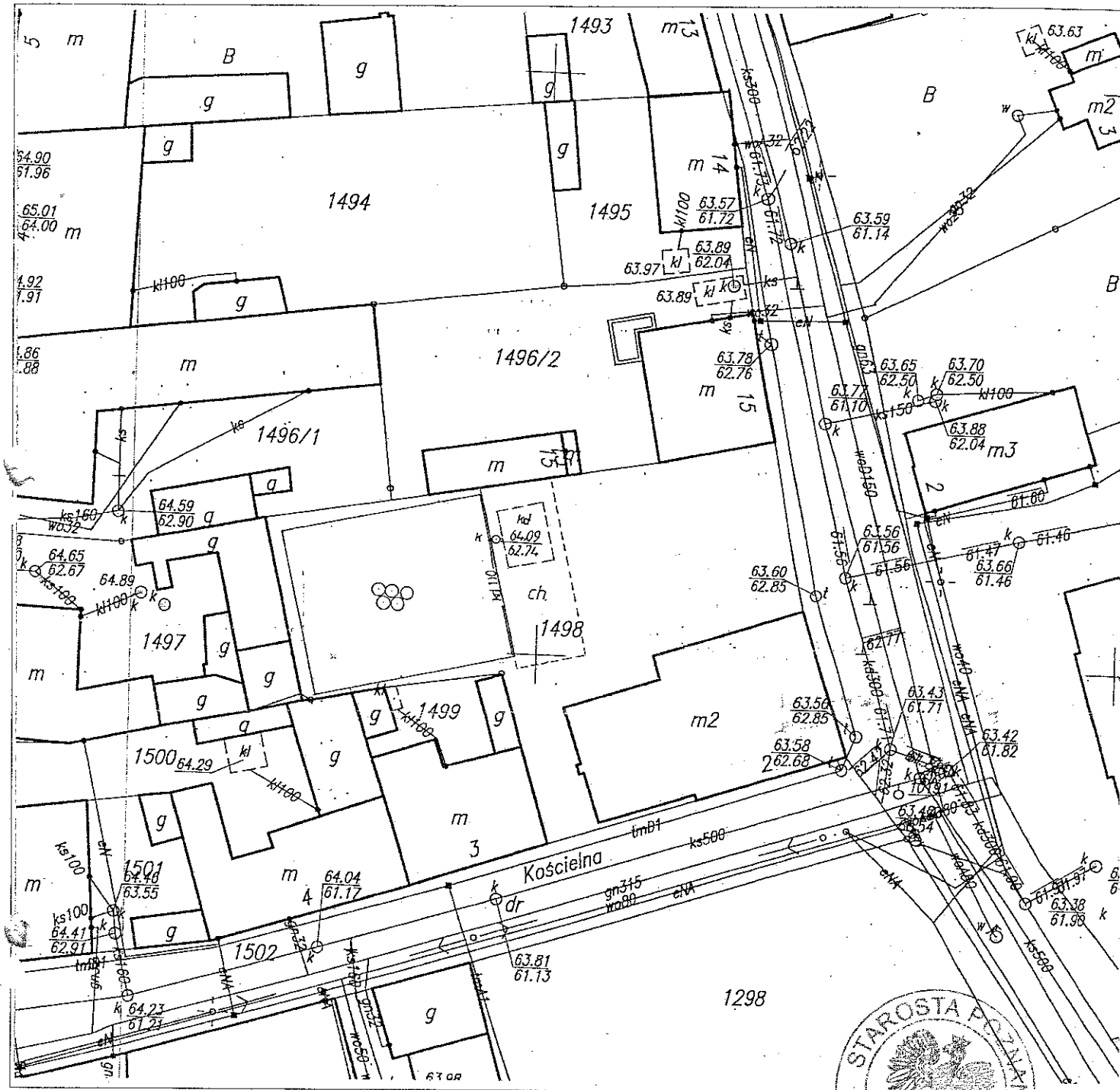
Wyeksponowane na niniejszej mapie obiekty budowlane zostały zinventaryzowane, a dokumenty powstałe w wyniku inwentaryzacji przyjęto do państwowego zasobu geodezyjnego i kartograficznego w dniu **29.06.2009** i zaewidencjonowano pod nr KERG 425-190/2009

Poznań, dnia **27.06.2009**

ZUP STAROSTY POZNAŃSKIEGO
 (imię i nazwisko, podpis, stanowisko służbowe (długość i data powołania))
 Dyrektor PODGiK w Poznaniu

MAPA ZASADNICZA

INWENTARYZACJA POWYKONAWCZA BOISKA SPORTOWEGO SKALA 1: 500



KERG : 425-191/2009
DZ 14587/2009

Województwo **wielkopolskie**
Powiat **poznański**
Gmina **Mosina**
Obręb : **Mosina**
Arkusz : **16**
Seksja: **423.313.183.3**
Działka: **1498**

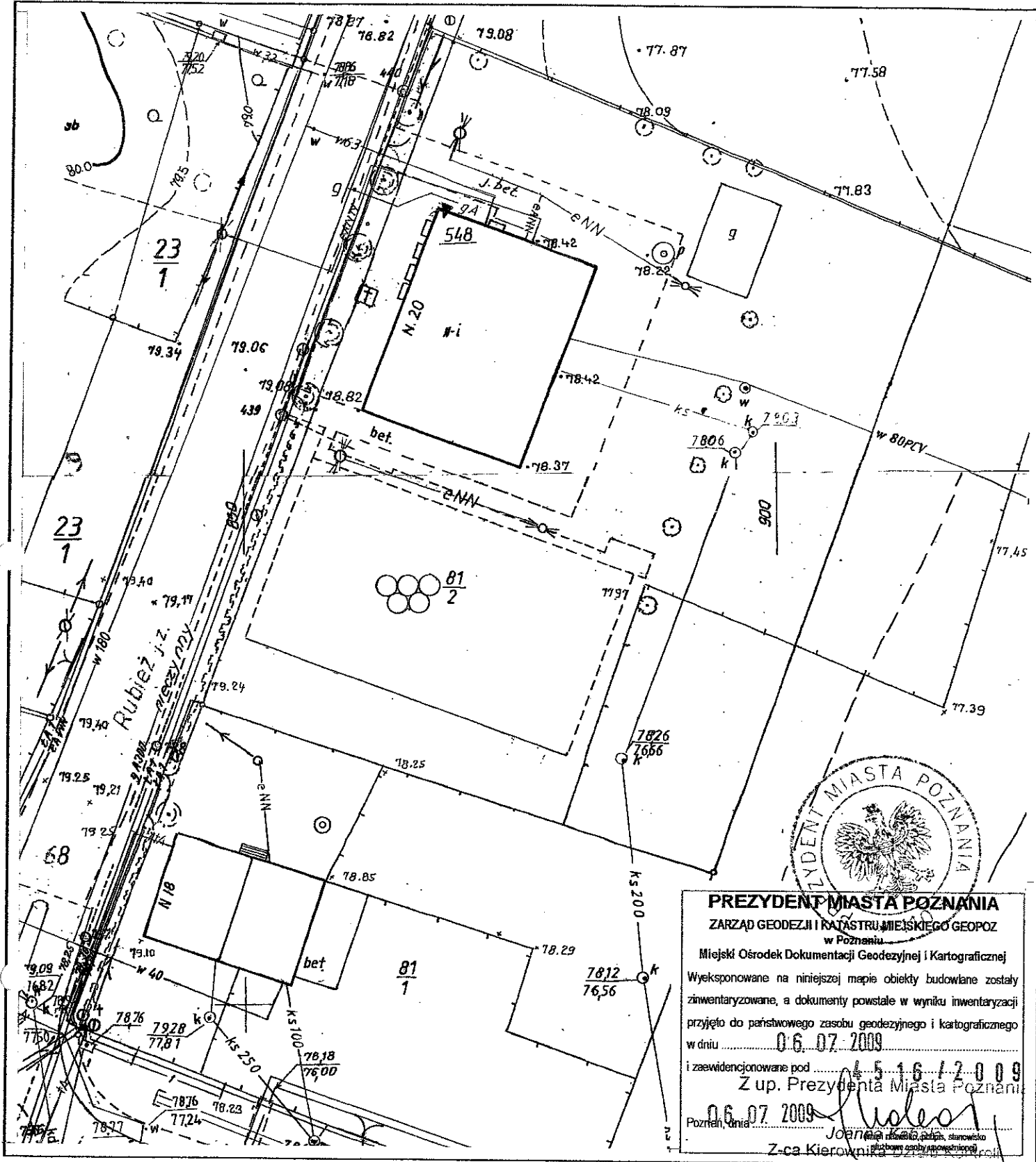
Stan aktualny na dzień 26.06.2009 rok

USŁUGI GEODEZYJNO-KARTOGRAFICZNE
Geobit
A. Wojtyński, S. Formanowski Sp.J.
64-100 Leszno, ul. Kąkolowska 21
tel. (0-65) 528-94-40
NIP 697-21-43-693, R:411564084

inż. Sławomir Formanowski
Geodeta uprawniony
GGK nr 16877

STAROSTA POZNAŃSKI
Powiatowy Ośrodek Dokumentacji
Geodezyjnej i Kartograficznej
w Poznaniu

Wyeksponowane na niniejszej mapie obiekty budowlane zostały zinwentaryzowane, a dokumenty powstałe w wyniku inwentaryzacji przyjęto do państwowego zasobu geodezyjnego i kartograficznego w dniu 29.06.09 2009 i zaewidencjonowano pod nr KERG 425-191/2009
Z up. STAROSTY POZNAŃSKIEGO
Poznań, dnia 29.06.2009
(imię i nazwisko, podpis, stanowisko służbowe i podpis upoważnionej)
Dyrektor POD:GK w Poznaniu



PREZYDENT MIASTA POZNANIA
 ZARZĄD GEODEZJI I KATASTRU MIEJSKIEGO GEOPOZ
 w Poznaniu
 Miejski Ośrodek Dokumentacji Geodezyjnej i Kartograficznej
 Wyeksponowane na niniejszej mapie obiekty budowlane zostały
 zinwentaryzowane, a dokumenty powstałe w wyniku inwentaryzacji
 przyjęto do państwowego zasobu geodezyjnego i kartograficznego
 w dniu 06.07.2009
 i zaewidencjonowane pod 1516/2009
 Z up. Prezydenta Miasta Poznania
06.07.2009
 Poznań, dnia 06.07.2009 *Joanna...*
 Z-ca Kierownika

MAPA ZASADNICZA

Inwentaryzacja powykonawcza budowli
 skala 1 : 500
 godło N1E1-22c; 32a

1. Układ współrzędnych: układ lokalny miasta Poznania
2. Układ wysokości: poziom odniesienia Amsterdam

Województwo wielkopolskie
 Miasto POZNAŃ
 Obręb NARAMOWICE
 Arkusz 11
 Położenie ul. Rubież
 Działka 81/2

Mapa aktualna na dzień 29.06.2009 rok

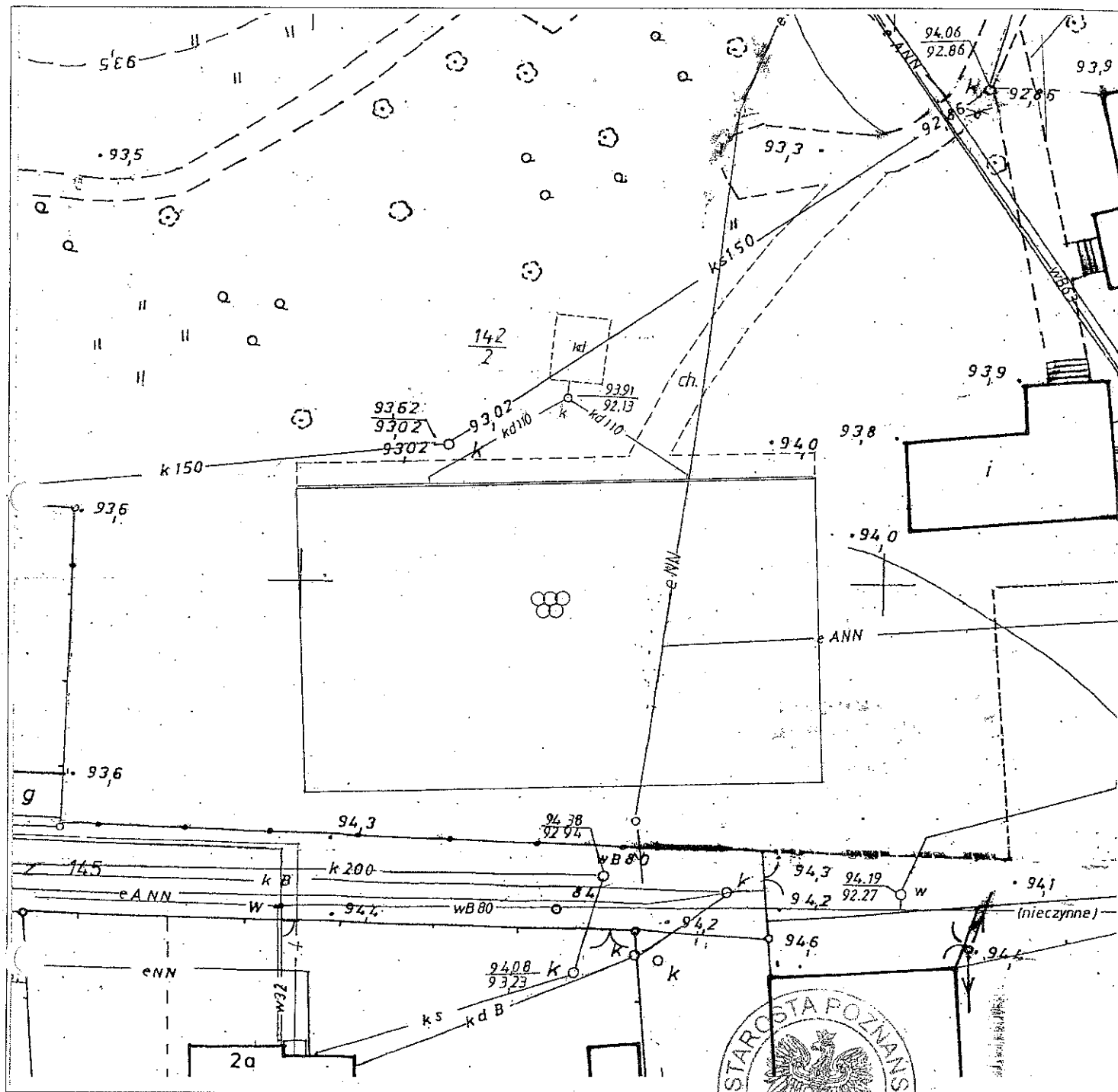
KERG 50-10711/2009

Sporządził:
 Usługi Geodezyjne i Kartograficzne
ARMAR
 inż. Marek Zieliński; Arkadiusz Ziółkowski
 62-066 Granowo, ul. Kościąńska 14
 REGON 631160382; NIP 995-00-27-159
 tel./fax 0-61 4471173, 0-61 6619095
 e-mail: armar_sc@poczta.onet.pl

GEODETA UPRAWNIONY
 inż. Marek Zieliński
 ARMAR
 Upr. nr 16924
 tel. 608-628-600

MAPA ZASADNICZA

INWENTARYZACJA POWYKONAWCZA BOISKA SPORTOWEGO SKALA 1: 500



KERG : 610-161/2009
DZ 14589/2009

USLUGI GEODEZYJNO-KARTOGRAFICZNE
Geoit
A. Wojtyniak, S. Formanowski Sp.J.
64-100 Leszno, ul. Kąkolewska 21
tel. (0-65) 526-94-40
NIP 697-21-43-893, R:411564084

Województwo **wielkopolskie**
Powiat **poznański**
Gmina **Rokietnica**
Obręb : **Rokietnica**
Arkusz : **4**
Seksja : **N3W2-84.3**
Działka : **142/2**

mgr Sławomir Formanowski
Geodeta uprawniony
GDK nr 16877

Stan aktualny na dzień 26.06.2009 rok



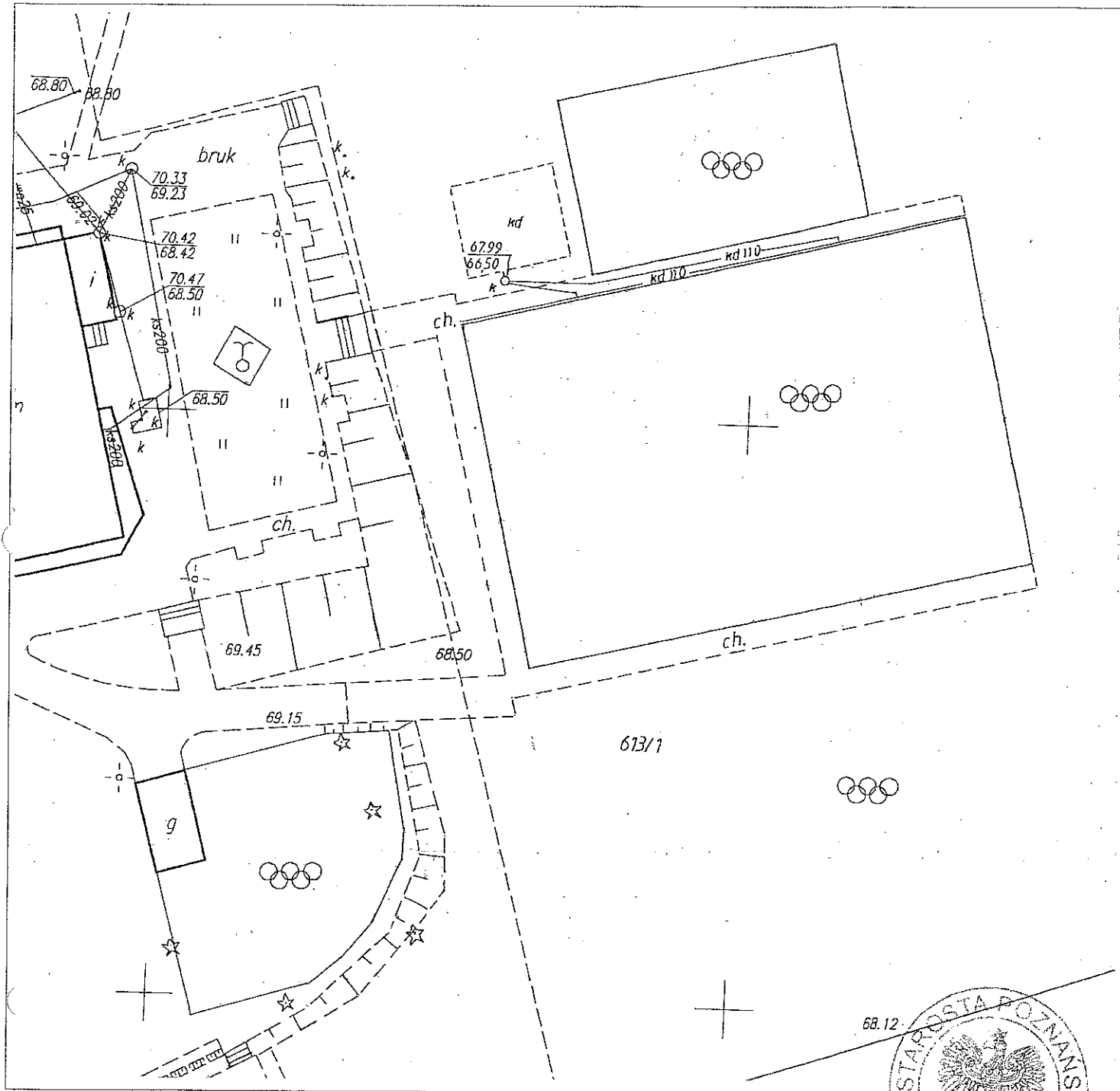
STAROSTA POZNAŃSKI
Powiatowy Ośrodek Dokumentacji
Geodezyjnej i Kartograficznej
w Poznaniu

Wyeksponowane na niniejszej mapie obiekty budowlane zostały zinwentaryzowane, a dokumenty powstałe w wyniku inwentaryzacji przyjęto do państwowego zasobu geodezyjnego i kartograficznego w dniu 29.06.09 2009

i zaewidencjonowano pod nr KERG 610-161/2009
Z up. STAROSTY POZNAŃSKIEGO
Poznań, dnia 27.06.2009

(imię i nazwisko, podpis, stanowisko)
Jesteb Wójcicki
Dyrektor PODGK w Poznaniu

MAPA ZASADNICZA
INWENTARYZACJA POWYKONAWCZA BOISKA SPORTOWEGO SKALA 1: 500




KERG : 1700-108/2009
 DZ 14603/2009

Województwo **wielkopolskie**
 Powiat **poznański**
 Gmina **Kórnik**
 Obręb : **Bnin**
 Arkusz : **8**
 Sekcja: **423.341.084.1;-084.2**
 Działka: **613/1**

Stan aktualny na dzień 26.06.2009 rok

USLUGI GEODEZYJNO-KARTOGRAFICZNE
Gegit
 A. Wojtyniak, S. Formanowski Sp.J.
 64-100 Leszno, ul. Kakolewska 21
 tel. (0-65) 526-94-40
 NIP 697-21-43-693, RI: 411584084

inż. **Stawomir Formanowski**
 Geodeta uprawniony
 CGK nr 16877

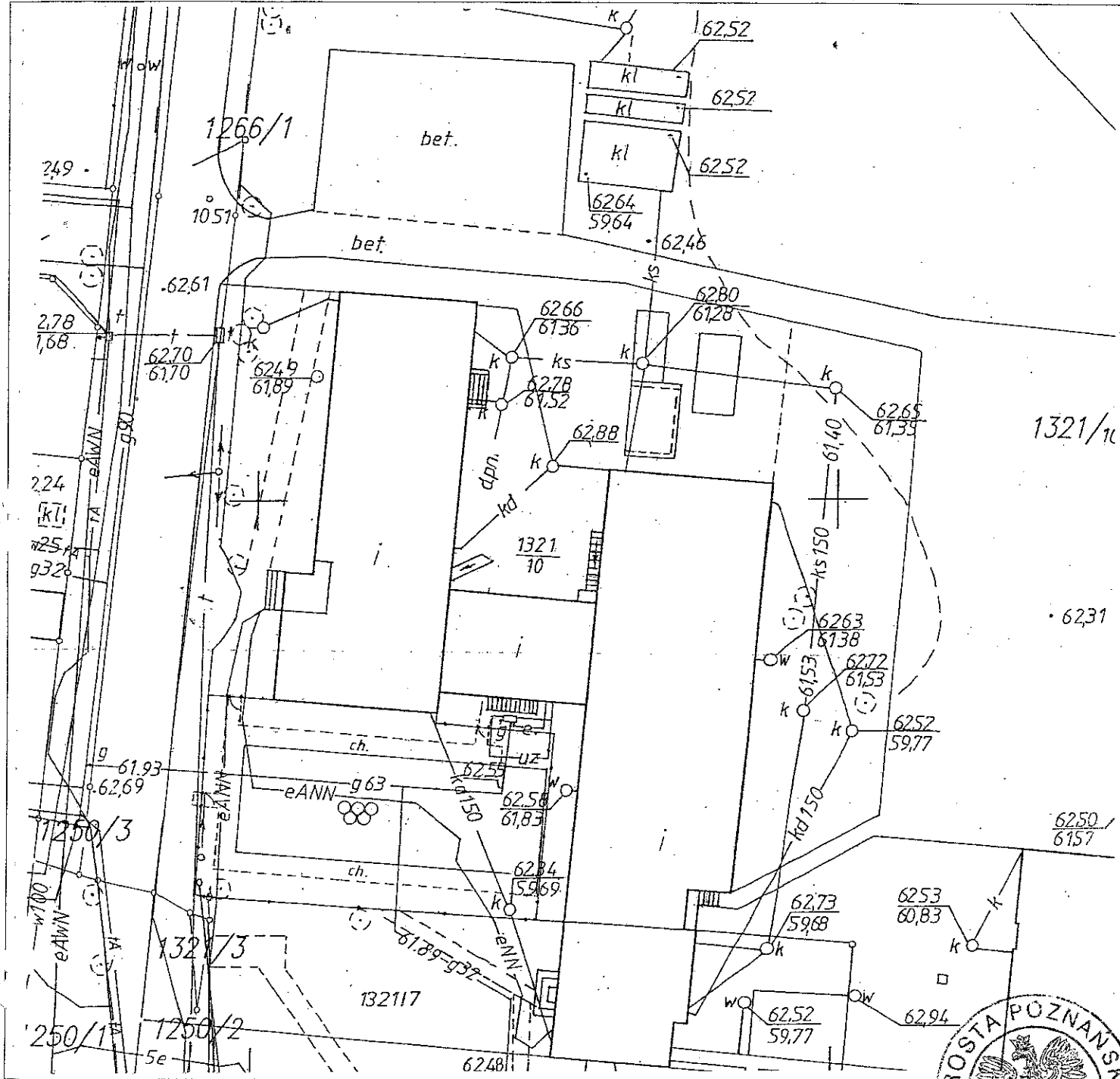


STAROSTA POZNAŃSKI
 Powiatowy Ośrodek Dokumentacji
 Geodezyjnej i Kartograficznej
 w Poznaniu

Wyeksponowane na niniejszej mapie obiekty budowlane zostały zinwentaryzowane, a dokumenty powstałe w wyniku inwentaryzacji przyjęto do państwowego zasobu geodezyjnego i kartograficznego w dniu **29.06.09** 2009 i zaewidencjonowano pod nr **KERG/MA/SW/2009**

Poznań, dnia **29.06** 2009
 (imie i nazwisko, podpis, stanowisko
 Dyrektora służby państwowej)

WIATA ZASADNICZA
INWENTARYZACJA POWYKONAWCZA BOISKA SPORTOWEGO SKALA 1: 500



USŁUGI GEODEZYJNO-KARTOGRAFICZNE

GeoBit

A. Wojtyniak, S. Formanowski Sp.J.
 64 - 100 Leszno, ul. Kąkolewska 21
 tel. (0-65) 526-94-40
 kom. 609 859 688, kom. 603 661 041
 NIP 697-21-43-693. R: 411564084

inż. Sławomir Formanowski

Geodeta Uprawniony
 nr 16877

KERG : 1202-92/2009
 DZ 14594/2009

Województwo **wielkopolskie**
 Powiat **pozański**
 Gmina **Puszczykowo**
 Obręb : **Puszczykowo**
 Arkusz : **10**
 Sekcja: **423.313.033.2**
 Działka: **1321/10**

Stan aktualny na dzień 30.06.2009 rok

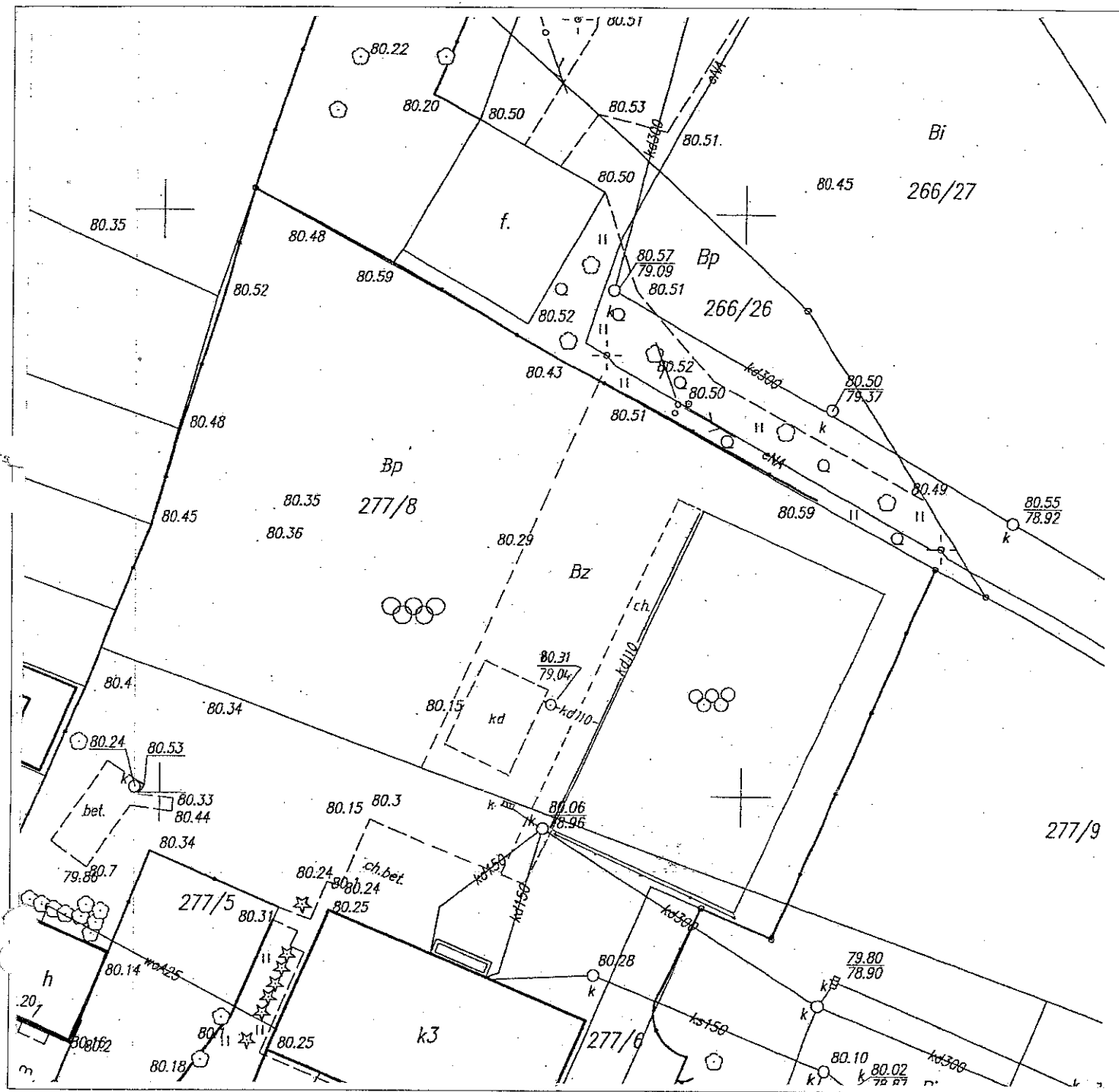


STAROSTA POZNAŃSKI
 Powiatowy Ośrodek Dokumentacji
 Geodezyjnej i Kartograficznej
 w Poznaniu

Wyeksponowane na niniejszej mapie obiekty budowlane zostały zinwentaryzowane, a dokumenty powstałe w wyniku inwentaryzacji przyjęto do państwowego zasobu geodezyjnego i kartograficznego w dniu **02 LIP 2009** i zewidencjonowano pod nr KERG 1202-92/2009
02 LIP 2009
 Poznań, dnia 2009
 (imie i nazwisko, podpis, stanowisko, służbowe osoby upoważnionej)

MAPA ZASADNICZA

INWENTARYZACJA POWYKONAWCZA BOISKA SPORTOWEGO SKALA 1: 500



USŁUGI GEODEZYJNO-KARTOGRAFICZNE

GeoBit

A. Wojtyniak, S. Formanowski Sp.J.
64 - 100 Leszno, ul. Kakolewska 21
tel. (0-85) 526 94-40
kom. 609 859 688, kom. 603 661 041
NIP 697-21-93-693, K: 411564084
inż. Sławomir Formanowski

Geodeta uprawniony
CGK nr 16877

STAROSTA POZNAŃSKI
Powiatowy Ośrodek Dokumentacji
Geodezyjnej i Kartograficznej
w Poznaniu

Wyeksponowane na niniejszej mapie obiekty budowlane zostały zinwentaryzowane, a dokumenty powstałe w wyniku inwentaryzacji przyjęto do państwowego zasobu geodezyjnego i kartograficznego w dniu 2009

Zaewidencjonowano pod nr KERG 1300-109/2009
02 LIP. 2009
Poznań, dnia 2009
(imię i nazwisko, podpis, stanowisko służbowe osoby upoważnionej)

KERG : 1300-109/2009
DZ 14601/2009

Województwo wielkopolskie

Powiat poznański

Gmina Murowana Goślina

Obręb : Murowana Goślina

Arkusz : 5

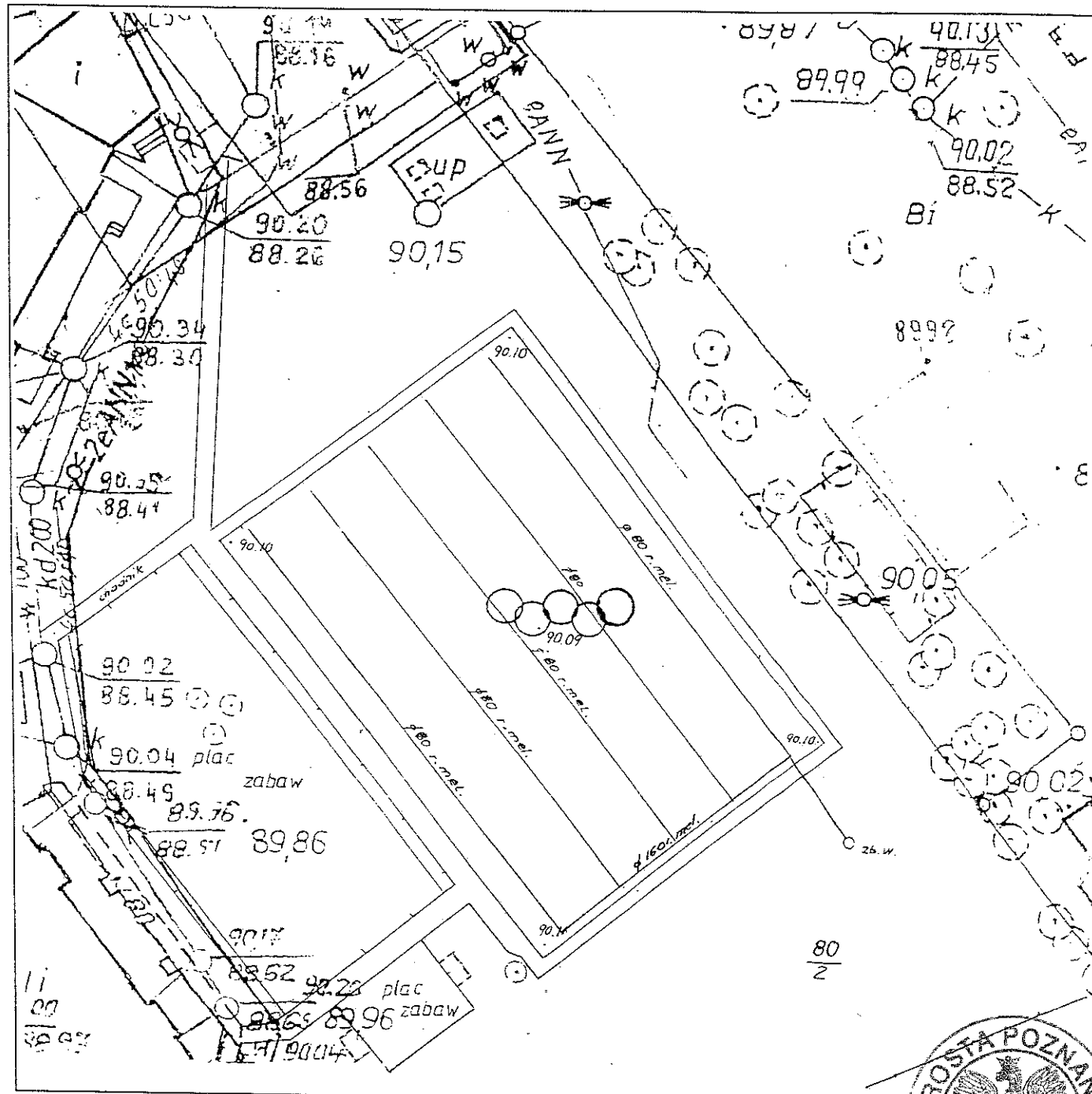
Sekcja: 413.332.094.4;-142.2

Działka: 277/8

Stan aktualny na dzień 30.06.2009 rok

MAPA ZASADNICZA
INWENTARYZACJA BUDOWLI
SKALA 1: 500

128



KERG : 908 - 37/2009
Województwo: wielkopolskie
Powiat: poznański
Gmina : SWARZĘDZ
Obręb: KOBYLNICA
Arkusz : 1 Sekcja: N1 E2 – 33,43
Działka : 80/2
Pow. 9900 m

REPRODUKCJA WZBRONIONA

UPR. 7478
Zbigniew Piernikowski
GEODETA UPRAWNIONY
61-145 Poznań
os. Praskowskie 8/19
tel. 79 80 433 145
REGON 630423599

Zakład Usług Geodezyjno-Kartograficznych
Walenty Kabelis
GEODETA UPRAWNIONY
60-349 Poznań, ul. Ostrowska 20/2, tel. 615-150
Upr. geod. nr 7088 wydana przez M. P. i B. w Warszawie
Ewidencja działalności pod zarządem 2395/89
nr identyfikacyjny 002-69-80

Stan aktualny na dzień 22.05.2009



STAROSTA POZNAŃSKI
Powiatowy Ośrodek Dokumentacji
Geodezyjnej i Kartograficznej
w Poznaniu

Wyeksponowane na niniejszej mapie obiekty
budowlane zostały zinwentaryzowane, a dokumenty
powstałe w wyniku inwentaryzacji przyjęto do
państwowego zasobu geodezyjnego i kartograficznego
w dniu 22.05.2009 r.
nr 908 - 37/2009

Ryszard Flitta
Starszy Specjalista
Poznań, dnia 22.05.09.....
(imię i nazwisko, podpis, stanowisko
służbowe osoby upoważnionej)

