

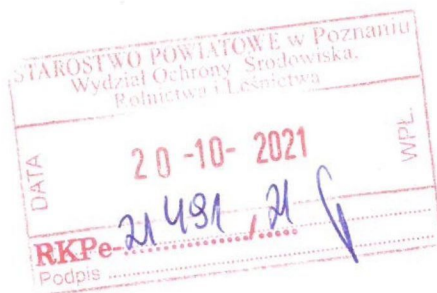
WS. 6221. 212. 2021. XIII

Dokument elektroniczny**Miejsce i data sporządzenia dokumentu**

2021-10-20

Dane nadawcy

NetWorkS! Sp. z o.o.

**Dane adresata**STAROSTWO POWIATOWE W POZNANIU (60-509
POZNAŃ, WOJ. WIELKOPOLSKIE)**INFORMACJA****70830N! art.152 POŚ**

Działając z upoważnienia T-Mobile Polska S.A. z siedzibą ul. Marynarska 12, 02-674 Warszawa, informuję o zmianie danych w zakresie wielkości i rodzaju emisji dla instalacji radiokomunikacyjnej 42950 (70830N!) PPO_PUSZCZYKO_PUSZCZSTARE

20-10-2021

P.

Załączniki:

1. 70830N! art.152 POŚ-sig.pdf
2. 70830_6187_2021_OS.doc-sig-sig.pdf
3. opłata za pełnomocnictwo.pdf
4. 2021.01.13 TMPL / [redacted] BZ_3152_2015-sig.pdf
5. pełnomocnitwo z 15.09.2015_ODPIS za nr Rep. A 326_2021 z dn. 18.01.2021.pdf

Dokument został podpisany, aby go zweryfikować należy użyć oprogramowania do weryfikacji podpisu. Data złożenia podpisu:

2021-10-20T10:20:53.061+02:00


Podpis elektroniczny

Poznań, dn. 2021-10-20

T-Mobile Polska S.A.
ul. Marynarska 12
02-674 Warszawa

Pełnomocnik: [REDACTED]
Pełnomocnictwo numer: [REDACTED]
z dnia: 2021-01-13

dane do korespondencji:
NetWorkS! Sp. z o.o.



Starosta Powiatu w Poznaniu
ul. Jackowskiego 18
60-509 Poznań

Dotyczy: ustawowego obowiązku, wynikającego z art. 152 ust. 1 i ust. 7 w związku z ust. 6 pkt 1c ustawy z dnia 27 kwietnia 2001r – Prawo ochrony środowiska (Dz.U. z 2020r. poz. 1219 z późn. zm.).

Działając z upoważnienia T-Mobile Polska S.A. z siedzibą ul. Marynarska 12, 02-674 Warszawa, informuję o zmianie danych w zakresie wielkości i rodzaju emisji dla instalacji radiokomunikacyjnej **42950 (70830N!) PPO_PUSZCZYKO_PUSZCZSTARE** zlokalizowanej w miejscowości PUSZCZYKOWO, WRZOSOWA 11 DZ.412. W stosunku do informacji zawartej w zgłoszeniu realizowanym dla tej instalacji w trybie art. 152 ust. 1 i 5 ustawy z dnia 27 kwietnia 2001r – Prawo ochrony środowiska (Dz.U. z 2020r. poz. 1219 z późn. zm.), dane ulegają zmianie w następujący sposób:

9. Wielkość i rodzaj emisji²⁾:

Pole elektromagnetyczne. EIRP poszczególnych anten zostało podane w pkt 12, tj.

Lp.	Równoważna moc promieniowana izotropowo (EIRP) [W]
1.	6213
2.	4983
3.	4983
4.	6212
5.	9207
6.	11796

12. Szczegółowe dane, odpowiednio do rodzaju instalacji, zgodne z wymaganiami określonymi w załączniku nr 2 do Rozporządzenia:

Lp. ³⁾	1)	2)	3)	4)	5)	
	Współrzędne geograficzne	Częstotliwość lub zakresy częstotliwości pracy instalacji [MHz]	Wysokość środka elektrycznego anteny [m n.p.t]	Równoważna moc promieniowana izotropowo (EIRP) [W]	Azymut [°]	Kąt pochylenia lub zakresy kątów pochylenia [°]
1.	16°50'12" 52°17'11.7"	900/ 1800/ 2100/ 900/ 800	9.5	6213	64	2/ 2/ 2/ 2/ 2
2.	16°50'11.73" 52°17'11.63"	2600	9.5	4983	64	2
3.	16°50'11.73" 52°17'11.63"	2600	9.5	4983	163	3
4.	16°50'12" 52°17'11.7"	800/ 2100/ 900/ 900/ 1800	9.5	6212	163	2/ 2/ 2/ 2/ 2
5.	16°50'11.73" 52°17'11.63"	2600	9.5	9207	240	3
6.	16°50'11.1" 52°17'11.6"	800/ 2100/ 900/ 1800/ 900	9.5	11796	240	2/ 2/ 2/ 2/ 2

*) tolerancja azymutu od -10° do +10°.

Informuję, iż dokonane zmiany w zakresie wielkości i rodzaju emisji przedmiotowej instalacji nie powodują zmiany instalacji w sposób istotny zgodnie z art. 3 pkt 7 ustawy Poś.

Jednocześnie informuję, iż analizowane przedsięwzięcie nadal **nie kwalifikuje się** do przedsięwzięć mogących znacząco oddziaływać na środowisko biorąc pod uwagę, iż w osi głównych wiązek promieniowania anten sektorowych w odległościach podanych w Rozporządzeniu Rady Ministrów z dnia 9 listopada 2010r. w sprawie przedsięwzięć mogących znacząco oddziaływać na środowisko /Dz.U. 2019 poz. 1839 ze zm./ nie znajdują się miejsca dostępne dla ludności.

W załączniku przesyłam:

1. Pełnomocnictwo
2. Kopia potwierdzenia wniesienia opłaty skarbowej.

Otrzymują:

1. a/a
2. adresat



Signed by /
Podpisano przez:

Date / Data:
2021-10-20
09:54

S P R A W O Z D A N I E 6187/2021/OS
Z POMIARÓW PÓL ELEKTROMAGNETYCZNYCH
WYKONANYCH DLA POTRZEB OCHRONY ŚRODOWISKA

Badany obiekt: Instalacja radiokomunikacyjna T-Mobile Polska S.A.

Numer i nazwa: 42950 (70830N!) PPO_PUSZCZYKO_PUSZCZSTARE

• Adres: PUSZCZYKOWO, WRZOSOWA 11 DZ.412, Powiat poznański, WOJ. WIELKOPOLSKIE

Data wykonania pomiarów: 2021-10-01

Sprawozdanie z badań bez pisemnej zgody laboratorium nie może być powielane inaczej niż w całości.
Wynik przedstawione w niniejszym sprawozdaniu odnoszą się wyłącznie do badanego obiektu i do warunków i konfiguracji urządzeń w dniu wykonywania pomiarów.

1. Właściciel badanego obiektu:

T-Mobile Polska S.A., ul. Marynarska 12, 02-674 Warszawa

2. Zleceniodawca:

T-Mobile Polska S.A., ul. Marynarska 12, 02-674 Warszawa

3. Przedstawiciel zleceniodawcy:

NetWorkS! Sp.z o.o.


4. Zakres zlecenia:

Wykonanie badania i opracowanie sprawozdania z pomiarów natężenia pola elektrycznego i pola magnetycznego dla instalacji radiokomunikacyjnej T-Mobile Polska S.A. zlokalizowanej w miejscowości PUSZCZYKOWO, WRZOSOWA 11 DZ.412.

5. Cel zlecenia:

Wykonanie pomiarów pól elektromagnetycznych w otoczeniu instalacji radiokomunikacyjnej 42950 (70830N!) PPO_PUSZCZYKO_PUSZCZSTARE w odniesieniu do wymagań określonych w *Rozporządzeniu Ministra Klimatu z dnia 17 lutego 2020 r. w sprawie sposobów sprawdzania dotrzymania dopuszczalnych poziomów pól elektromagnetycznych w środowisku (Dz. U. 2020, poz. 258)*.

6. Pomiary zostały wykonane przez:



7. Informacje o źródłach pól elektromagnetycznych

7.1. Sposób identyfikacji badanych źródeł pól elektromagnetycznych

Identyfikacji źródeł i parametrów technicznych dokonano na podstawie analizy dokumentacji dotyczącej zlecenia oraz obserwacji miejsca wykonywania badań.

7.2. Opis miejsca zainstalowania anten i urządzeń technicznych. Opis obiektu badań i jego otoczenia

Instalacja radiokomunikacyjna zlokalizowana jest na dachu. Anteny zawieszono na masztach usytowanych na dachu budynku. Urządzenia sterujące oraz zasilające zainstalowano w szafie outdoor u podstawy budynku. Wokół instalacji znajduje się miasto.

Instalacja radiokomunikacyjna jest obiektem bezobsługowym. Okresowe stanowiska pracy związane są z prowadzonymi w zależności od potrzeb konserwacjami, przeglądami, strojeniem i naprawami.

7.3. Parametry techniczne źródła pola elektromagnetycznego

Dane przedstawiające maksymalne parametry pracy instalacji przekazane przez zleceniodawcę:

Parametry systemu nadawczo-odbiorczego:

Charakterystyka promieniowania		kierunkowa					
Rzeczywisty czas pracy [h/dobę]		24					
Warunki pracy		znamionowe					
Rodzaj wytwarzanego pola		stacjonarne					
Lp.	Częstotliwość lub zakresy częstotliwości pracy [MHz]	Typ/producent anteny	liczba anten	Azymut [°]	kąt pochylecia* [°]	Wysokość środka elektrycznego anteny [m n.p.t]	Równoważna moc promieniowana izotropowo (EIRP) [W]
1	1800/ 900/ 2100/ 800/ 900	80010291v02 Kathrein	1	64	2/ 2/ 2/ 2/ 2	9.5	6213
2	2600	ADU4518R6v06 Huawei	1	64	2	9.5	4983
3	800/ 900/ 2100/ 1800/ 900	80010291v02 Kathrein	1	163	2/ 2/ 2/ 2/ 2	9.5	6212
4	2600	ADU4518R6v06 Huawei	1	163	3	9.5	4983
5	2100/ 900/ 1800/ 900/ 800	80010291v02 Kathrein	1	240	2/ 2/ 2/ 2/ 2	9.5	11796
6	2600	ADU4518R6v06 Huawei	1	240	3	9.5	9207

* wskazane wartości kąta pochylecia anten, zgodnie z informacją uzyskaną od zleceniodawcy, są wartościami stałymi

Transmisja realizowana drogą kablową

7.4 Inne źródła pól elektromagnetycznych

Na podstawie informacji otrzymanych od użytkownika oraz obserwacji otoczenia miejsca wykonywania pomiarów oraz stwierdzono występowanie innych źródeł pola-EM, pracujących w systemie: telefonii komórkowej (800MHz-2600MHz), linii radiowych (5GHz – 90GHz). Nie rozpoznano szczegółowych danych dotyczących parametrów technicznych źródeł pola-EM innych użytkowników.

8. Opis pomiarów

8.1. Metoda badań

Zgodna z rozporządzeniem Ministra Klimatu z dnia 17 lutego 2020 r. w sprawie sposobów sprawdzania dotrzymania dopuszczalnych poziomów pól elektromagnetycznych w środowisku (Dz. U. 2020, poz. 258), określona w pkt 25 ppkt 1 załącznika do niniejszego rozporządzenia.

Zgodnie z art. 122a ust. 1b ustawy Prawo Ochrony Środowiska, w przypadku wprowadzenia na części albo całym terytorium Rzeczypospolitej Polskiej stanu nadzwyczajnego, o którym mowa w art. 228 ust. 1 Konstytucji Rzeczypospolitej Polskiej z dnia 2 kwietnia 1997 r. (Dz. U. poz. 483, z 2001 r. poz. 319, z 2006 r. poz. 1471 oraz z 2009 r. poz. 946), lub stanu zagrożenia epidemicznego lub stanu epidemii, o których mowa w art. 46 ustawy z dnia 5 grudnia 2008 r. o zapobieganiu oraz zwalczaniu zakażeń i chorób zakaźnych u ludzi (Dz. U. z 2019 r. poz. 1239, z późn. zm.8)), pomiarów , nie przeprowadza się w lokalach mieszkalnych oraz w lokalach użytkowych zlokalizowanych na terytorium objętym stanem nadzwyczajnym, stanem zagrożenia epidemicznego lub stanem epidemii.

W związku z obecnie obowiązującym stanem epidemii, pomiarów nie wykonano w lokalach mieszkalnych oraz w lokalach użytkowych zlokalizowanych w obszarze pomiarowym przedmiotowej instalacji radiokomunikacyjnej.

8.2. Termin pomiarów i warunki środowiskowe

Sprawozdanie z badań bez pisemnej zgody laboratorium nie może być powielane inaczej niż w całości. Wynik przedstawione w niniejszym sprawozdaniu odnoszą się wyłącznie do badanego obiektu i do warunków i konfiguracji urządzeń w dniu wykonywania pomiarów.

Podczas wykonywania pomiarów pól elektromagnetycznych nie występowały opady atmosferyczne. Wyniki pomiaru parametrów pogodowych przedstawia poniższa tabela:

Data [rrrr-mm-dd]	Godzina [hh:mm-hh:mm]	Warunki środowiskowe			
		Temperatura [°C]		Wilgotność względna [%]	
2021-10-01	07:00-08:10	Przed pomiarem	Po pomiarach	Przed pomiarem	Po pomiarach
		6	6	65.6	64

Przedstawione wyżej warunki środowiskowe, występujące podczas wykonywania pomiarów pól elektromagnetycznych, są zgodne ze specyfikacją techniczną użytego zestawu pomiarowego.

8.3. Warunki pracy urządzeń nadawczych

Podczas pomiarów zostały uwzględnione poprawki pomiarowe przekazane przez zleceniodawcę, umożliwiające uwzględnienie maksymalnych parametrów pracy instalacji zgodnie z pkt 7 załącznika do Rozporządzenia Ministra Klimatu z dnia 17 lutego 2020 r. w sprawie sposobów sprawdzania dotrzymania dopuszczalnych poziomów pól elektromagnetycznych w środowisku (Dz. U. 2020, poz. 258).

8.4. Wyposażenie pomiarowe

Zestaw pomiarowy służący do pomiaru natężenia składowej elektrycznej pola elektromagnetycznego złożony z szerokopasmowego miernika i sondy pomiarowej:

Oznaczenie miernika	Producent	Model	Numer fabryczny	Oznaczenie sondy	Producent	Model	Numer fabryczny
M-17	Narda Safety Test Solution	Miernik pól elektromagnetycznych NBM-550	H-0128	S-17	Narda Safety Test Solution	Sonda EF9091	A-0056

Mierniki natężenia pola elektromagnetycznego podlegają okresowemu sprawdzeniu zgodnie z procedurą wewnętrzną P-03 i PB-01. Świadectwo wzorcowania zestawu pomiarowego z dnia 6 kwietnia 2021 o numerze LWiMP/W/114/21 wydane przez Politechnika Wrocławską.

Data ważności świadectwa wzorcowania: 6 kwietnia 2023 (zgodnie z procedurą wewnętrzną P-03).

Termohigrometr:

Oznaczenie:	TH-14	Producent:	AZ INSTRUMENT CORP	Model:	Termohigrometr AZ8706
-------------	-------	------------	--------------------	--------	-----------------------

Data ważności świadectwa wzorcowania: 30 grudnia 2022 (zgodnie z procedurą wewnętrzną P-03).

Dalmierz:

Oznaczenie	Producent	Typ	Numer seryjny	Nr świadectwa wzorcowania	Data świadectwa wzorcowania
D-01	Leica	Dalmierz Leica Disto X310	843810238	1146.7-M11-4180-396/15	8 kwietnia 2015

Data ważności świadectwa wzorcowania: 8 kwietnia 2025 (zgodnie z procedurą wewnętrzną P-03).

9. Wyniki pomiarów

Pole elektryczne

Nr pionu	Opis umiejscowienia pionu (punktu) pomiarowego	Wysokość pomiaru [m]	Zmierzona wartość natężenia pola elektrycznego E [V/m] ^{1,5}	Wartość natężenia pola elektrycznego po uwzględnieniu poprawek pomiarowych powiększona o niepewność pomiaru ⁴ E [V/m]	Wskaźnikowa wartość poziomu emisji pól elektromagnetycznych WME ³	Współrzędne geograficzne pionu (punktu) pomiarowego ²
1	W oknie hurtowni Nowatex na parterze	2,0	4,0	10.1	0.36	52°17'12.12" 16°50'10.68"
2	W oknie hurtowni Nowatex na parterze	2,0	2,5	6.3	0.22	52°17'11.759" 16°50'12.12"
3	Przed wejściem na teren posesji ul. Wrzosowa 9	2,0	2,2	5.5	0.2	52°17'13.56" 16°50'13.199"
4	Przed wejściem na teren posesji ul. Wrzosowa 7	2,0	1,9	4.8	0.17	52°17'13.56" 16°50'14.639"

Sprawozdanie z badań bez pisemnej zgody laboratorium nie może być powielane inaczej niż w całości.

Wynik przedstawione w niniejszym sprawozdaniu odnoszą się wyłącznie do badanego obiektu i do warunków i konfiguracji urządzeń w dniu wykonywania pomiarów.

5	Przed wejściem na teren posesji ul. Wrzosowa 5	2,0	1,6	4	0.14	52°17'13.56" 16°50'14.999"
-	GKP w odległości 143m od anteny sektorowej az. 64°	2,0	1,3	3.3	0.12	52°17'13.56" 16°50'18.959"
7	GKP w odległości 3m od anteny sektorowej az. 64°	2,0	1,5	3.8	0.13	52°17'11.759" 16°50'12.48"
8	GKP w odległości 3m od anteny sektorowej az. 163°	2,0	1,6	4	0.14	52°17'11.399" 16°50'12.12"
9	W oknie budynku mieszkalnego na parterze ul. Wrzosowa 11	2,0	1,3	3.3	0.12	52°17'11.759" 16°50'8.519"
10	GKP w odległości 38m od anteny sektorowej az. 163°	2	1,6	4	0.14	52°17'10.32" 16°50'12.839"
11	GKP w odległości 121m od anteny sektorowej az. 163°	0,3-2,0	<1,0	2.5	0.09	52°17'7.799" 16°50'13.919"
12	GKP w odległości 38m od anteny sektorowej az. 163°	2,0	1,6	4	0.14	52°17'10.32" 16°50'11.76"
13	GKP w odległości 120m od anteny sektorowej az. 163°	0,3-2,0	<1,0	2.5	0.09	52°17'7.799" 16°50'12.839"
14	GKP w odległości 65m od anteny sektorowej az. 240°	0,3-2,0	<1,0	2.5	0.09	52°17'10.679" 16°50'8.159"
15	GKP w odległości 188m od anteny sektorowej az. 240°	0,3-2,0	<1,0	2.5	0.09	52°17'8.519" 16°50'2.399"
16	PPP przed wejściem na teren prywatny ul. Morełowa 36A	2	1,4	3.5	0.13	52°17'10.32" 16°50'11.04"
17	PPP przed wejściem na teren prywatny ul. Morełowa 34C	2	1,4	3.5	0.13	52°17'10.679" 16°50'8.879"

Pole magnetyczne (wyznaczone na podstawie pomiaru wartości natężenia pola elektrycznego)

Nr pionu	Opis umiejscowienia pionu (punktu pomiarowego)	Wysokość pomiaru [m]	Wartość natężenia pola magnetycznego H [A/m] ¹	Wartość natężenia pola magnetycznego po uwzględnieniu poprawek pomiarowych powiększona o niepewność pomiaru ⁴ H [A/m]	Wskaźnikowa wartość poziomu emisji pól elektromagnetycznych WM _H ³	Współrzędne geograficzne pionu (punktu pomiarowego) ²
1	W oknie hurtowni Nowatex na parterze	2,0	0.011	0.027	0.37	52°17'12.12" 16°50'10.68"
2	W oknie hurtowni Nowatex na parterze	2,0	0.007	0.017	0.23	52°17'11.759" 16°50'12.12"
3	Przed wejściem na teren posesji ul. Wrzosowa 9	2,0	0.006	0.015	0.2	52°17'13.56" 16°50'13.199"
4	Przed wejściem na teren posesji ul. Wrzosowa 7	2,0	0.005	0.013	0.17	52°17'13.56" 16°50'14.639"
5	Przed wejściem na teren posesji ul. Wrzosowa 5	2,0	0.004	0.011	0.15	52°17'13.56" 16°50'14.999"
-	GKP w odległości	2,0	0.003	0.009	0.12	52°17'13.56"

Sprawozdanie z badań bez pisemnej zgody laboratorium nie może być powielane inaczej niż w całości.
Wynik przedstawione w niniejszym sprawozdaniu odnoszą się wyłącznie do badanego obiektu i do warunków i konfiguracji urządzeń w dniu wykonywania pomiarów.

	143m od anteny sektorowej az. 64°					16°50'18.959"
7	GKP w odległości 3m od anteny sektorowej az. 64°	2,0	0.004	0.01	0.14	52°17'11.759" 16°50'12.48"
8	GKP w odległości 3m od anteny sektorowej az. 163°	2,0	0.004	0.011	0.15	52°17'11.399" 16°50'12.12"
9	W oknie budynku mieszkalnego na parterze ul. Wrzosowa 11	2,0	0.003	0.009	0.12	52°17'11.759" 16°50'8.519"
10	GKP w odległości 38m od anteny sektorowej az. 163°	2	0.004	0.011	0.15	52°17'10.32" 16°50'12.839"
11	GKP w odległości 121m od anteny sektorowej az. 163°	0,3-2,0	<0.003*	0.007	0.09	52°17'7.799" 16°50'13.919"
12	GKP w odległości 38m od anteny sektorowej az. 163°	2,0	0.004	0.011	0.15	52°17'10.32" 16°50'11.76"
13	GKP w odległości 120m od anteny sektorowej az. 163°	0,3-2,0	<0.003*	0.007	0.09	52°17'7.799" 16°50'12.839"
14	GKP w odległości 65m od anteny sektorowej az. 240°	0,3-2,0	<0.003*	0.007	0.09	52°17'10.679" 16°50'8.159"
15	GKP w odległości 188m od anteny sektorowej az. 240°	0,3-2,0	<0.003*	0.007	0.09	52°17'8.519" 16°50'2.399"
16	PPP przed wejściem na teren prywatny ul. Morełowa 36A	2	0.004	0.009	0.13	52°17'10.32" 16°50'11.04"
17	PPP przed wejściem na teren prywatny ul. Morełowa 34C	2	0.004	0.009	0.13	52°17'10.679" 16°50'8.879"

GKP – Główny Kierunek Pomiarowy

PPP – Pomocniczy Pion pomiarowy

¹ wyniki oznaczone * są wynikami poniżej czułości zestawu pomiarowego

² współrzędne geograficzne pozyskane metodą obliczeniową w oparciu o pomiar punktu referencyjnego

³ do wyznaczenia wartości wskaźnikowej W_{ME} i W_{MH} przyjęto na podstawie uzgodnień z klientem oraz rozpoznania źródeł, jako wartości dopuszczalne pola elektrycznego i magnetycznego odpowiednio 28 V/m i 0,073 A/m.

⁴ do wyznaczenia niepewności dla wyników poniżej czułości zestawu pomiarowego, przyjęto niepewność dla minimalnej wartości z zakresu pomiarowego.

⁵ maksymalna wartość chwilowa

Niepewność oszacowano zgodnie z dokumentem P-03 „Procedura nadzoru nad wyposażeniem” w postaci niepewności rozszerzonej wynikającej z niepewności standardowej pomnożonej przez współczynnik rozszerzenia $k=2$.

Całkowita szacowana niepewność rozszerzona składowej E wynosi odpowiednio: 52.5% dla częstotliwości do 60 GHz

Dla przedmiotowych pomiarów zleceniodawca określił poprawkę pomiarową = 1.65.

Umiejscowienie pionów (punktów) pomiarowych przedstawiono w nr 2 do niniejszego sprawozdania.

10. Omówienie wyników pomiarów

Wyniki pomiarów uzyskane zostały przy uwzględnieniu poprawek pomiarowych przekazanych przez zleceniodawcę, umożliwiających uwzględnienie maksymalnych parametrów pracy instalacji zleceniodawcy oraz innych operatorów występujących w obszarze pomiarowym.

Sprawozdanie z badań bez pisemnej zgody laboratorium nie może być powielane inaczej niż w całości.

Wynik przedstawione w niniejszym sprawozdaniu odnoszą się wyłącznie do badanego obiektu i do warunków i konfiguracji urządzeń w dniu wykonywania pomiarów.

W wyniku zastosowania sposobu sprawdzenia dotrzymania dopuszczalnych poziomów pól elektromagnetycznych w środowisku, zgodnie pkt 25 ppkt 1 Rozporządzenia Ministra Klimatu z dnia 17 lutego 2020 r. (Dz. U. 2020, poz. 258), w związku z tym, że żadna z wartości wskaźnikowych, udokumentowanych w tabelach w pkt. 9 nie przekracza wartości 1, stwierdza się, że w miejscach, w których wykonano pomiary w otoczeniu instalacji radiokomunikacyjnej 42950 (70830N!) PPO_PUSZCZYKO_PUSZCZSTARE, dopuszczalne poziomy pól elektromagnetycznych w środowisku należy uznać za dotrzymane.

11. Podstawa prawna

- 1) Ustawa z dnia 27 kwietnia 2001 r. Prawo ochrony środowiska (t. j. Dz. U. z 2020 r., poz. 1219 z późn.zm.)
- 2) Rozporządzenie Ministra Zdrowia z dnia 17 grudnia 2019 r. w sprawie dopuszczalnych poziomów pól elektromagnetycznych w środowisku (Dz. U. 2019, poz. 2448)
- 3) Rozporządzenie Ministra Klimatu z dnia 17 lutego 2020 r. w sprawie sposobów sprawdzania dotrzymania dopuszczalnych poziomów pól elektromagnetycznych w środowisku (Dz. U. 2020, poz. 258),
- 4) Akredytacja nr AB 419 wydana przez Polskie Centrum Akredytacji (wydanie 17, z dnia 13 stycznia 2021r.).

12. Spis załączników

Załącznik 1. Lokalizacja obiektu badań

Załącznik 2. Usytuowanie pionów (punktów) pomiarowych

Załącznik 3. Dokumentacja fotograficzna obiektu badań

13. Data wydania i autoryzowania sprawozdania

Obliczenia i sprawozdanie wykonał :



Signed by /
Podpisano przez:

Date / Data:
2021-10-06
23:08

Sprawozdanie autoryzował:

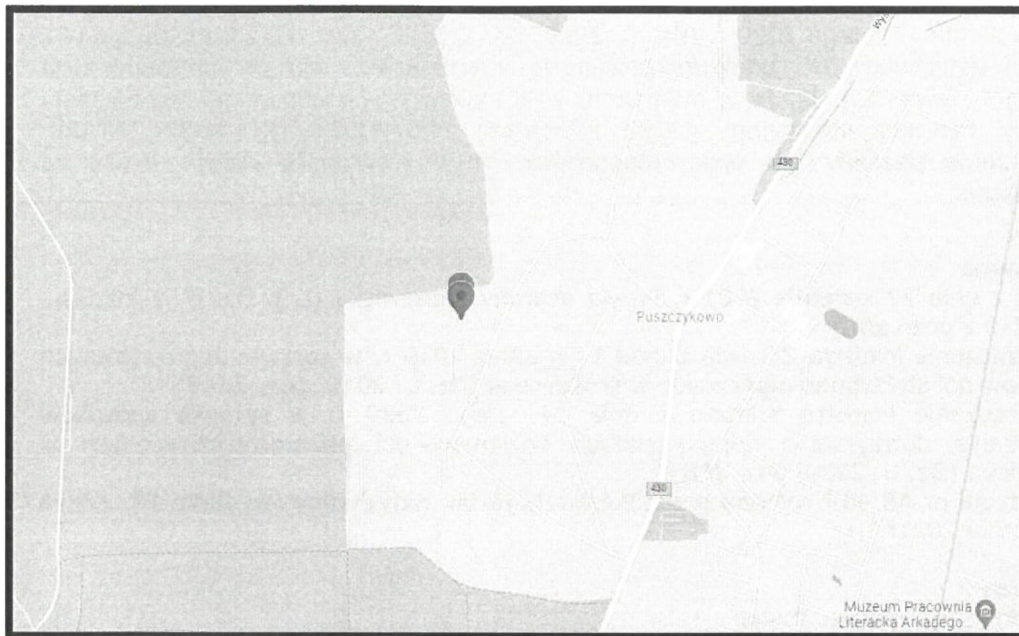


Signed by /
Podpisano przez:

Date / Data:
2021-10-11
10:36

Koniec sprawozdania

Sprawozdanie z badań bez pisemnej zgody laboratorium nie może być powielane inaczej niż w całości.
Wynik przedstawione w niniejszym sprawozdaniu odnoszą się wyłącznie do badanego obiektu i do warunków i konfiguracji urządzeń w dniu wykonywania pomiarów.

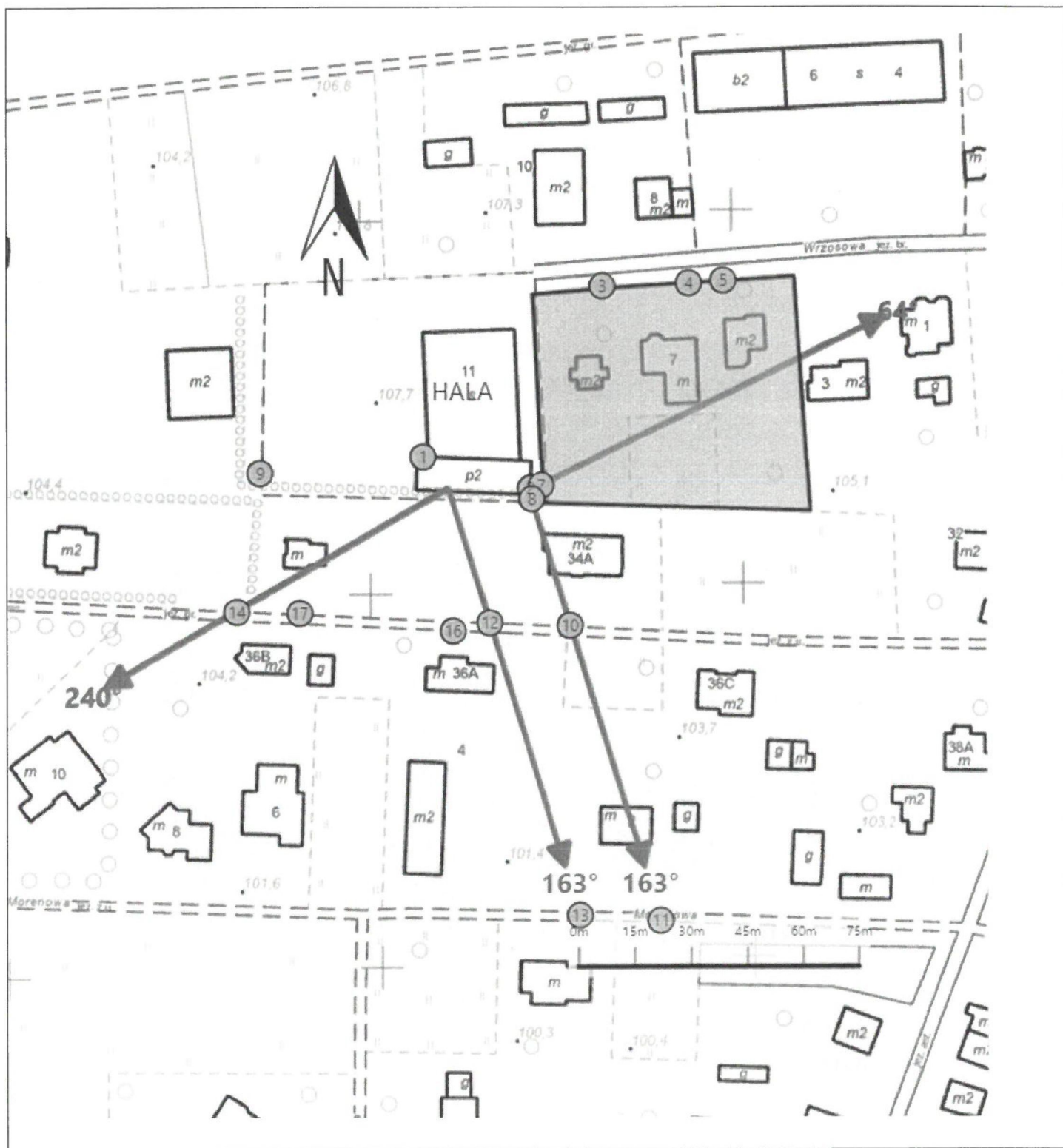


Załącznik nr 1

Instalacja radiokomunikacyjna T-Mobile Polska S.A. 42950 (70830N!) PPO_PUSZCZYKO_PUSZCZSTARE


Zdjęcia instalacji radiokomunikacyjnej

Sprawozdanie z badań bez pisemnej zgody laboratorium nie może być powielane inaczej niż w całości.
Wynik przedstawione w niniejszym sprawozdaniu odnoszą się wyłącznie do badanego obiektu i do warunków i konfiguracji urządzeń w dniu wykonywania pomiarów.



Załącznik nr 2	Instalacja radiokomunikacyjna T-Mobile Polska S.A. 42950 (70830N!) PPO_PUSZCZYKO_PUSZCZSTARE Usytuowanie pionów pomiarowych w otoczeniu instalacji radiokomunikacyjnej
SKALA 1:1500	<p>Legenda:</p> <p>⊗ Pion pomiarowy</p> <p>→ Kierunek oddziaływania anten sektorowych</p>

Sprawozdanie z badań bez pisemnej zgody laboratorium nie może być powielane inaczej niż w całości.
Wynik przedstawione w niniejszym sprawozdaniu odnoszą się wyłącznie do badanego obiektu i do warunków i konfiguracji urządzeń w dniu wykonywania pomiarów.



Załącznik nr 3

Instalacja radiokomunikacyjna T-Mobile Polska S.A. 42950 (70830N!) PPO_PUSZCZYKO_PUSZCZSTARE

Zdjęcia instalacji radiokomunikacyjnej

Sprawozdanie z badań bez pisemnej zgody laboratorium nie może być powielane inaczej niż w całości.
Wynik przedstawione w niniejszym sprawozdaniu odnoszą się wyłącznie do badanego obiektu i do warunków i konfiguracji urządzeń w dniu wykonywania pomiarów.