POWIAT POZNAŃSKI

Starostwo Powiatowe w Poznaniu
Wydział Bezpieczeństwa i Zarządzania Kryzysowego

ZK.5532.00003.2021
ZK.ZD-00030/21

Poznań, 01.03.2021 rok

PLAN EWAKUACJI/PRZYJECIA LUDNŚCI dla powiatu poznańskiego

EWAKUACJA I i II STOPNIA

Integralny z Planem Zarządzania Kryzysowego Powiatu Poznańskiego.

WICESTAROSTA
Tomasz Łubiński

Z-ca DYREKTORA
Wydziału Bezpieczeństwa i Zarządzania Kryzysowego
Krzysztof Wiśniewski

DYREKTOR
Wydziału Bezpieczeństwa i Zarządzania Kryzysowego
Paweł Kurosz

Spis treści

1. Cel i zamiar ewakuacji ludności. 1
2. Strefy zagrożenia na terenie Powiatu Poznańskiego. 2
3. Organizacja powiadamiania o ewakuacji ludności. 4
4. Kierowanie procesem ewakuacji/przyjęcia ludności. 6
5. Gminne plany ewakuacji/przyjęcia ludności. 8
6. Elementy organizacyjne ewakuacji/przyjęcia ludności. 8
7. Ewakuacja ludności ze stref zagrożenia. 12
8. Ewakuacja inwentarza żywego. 13
9. Zapewnienie ładu i porządku oraz ochrona mienia. 13
10. Zabezpieczenie medyczno – sanitarne. 13
11. Środki transportu. 14
12. Koordynowanie procesem ewakuacji/przyjęcia ludności na poziomie powiatu. 14
13. Elementy organizacyjne ewakuacji/przyjęcia ludności na poziomie powiatu. 15
14. Możliwości przyjęcia ludności przez jednostki organizacyjne Powiatu Poznańskiego. 15
15. Zasady numeracji kart ewakuacji. 15
16. Mapy. 17
17. Podstawa prawna. 19

1. Cel i zamiar ewakuacji ludności.

Ewakuacja (łac. evacuatio – opróżnianie; znikanie) – to zorganizowane przemieszczenie ludzi, czasem wraz z dobytkiem (mieniem), z miejsca, w którym występuje zagrożenie, na obszar bezpieczny.
Ewakuacja jest jednym z podstawowych działań mających na celu ochronę życia i zdrowia ludzi, zwierząt oraz ratowanie mienia, w tym zabytków oraz ważnej dokumentacji, w przypadku wystąpienia wszelkiego rodzaju zagrożeń.

Za Wytycznymi SZEFA OBRONY CYWILNEJ KRAJU z dnia 11 października 2008 r. w sprawie zasad ewakuacji ludności, zwierząt i mienia na wypadek masowego zagrożenia oraz Instrukcji w sprawie zasad ewakuacji ludności, zwierząt i mienia na wypadek masowego zagrożenia:

Podstawowe pojęcia i definicje związane z ewakuacją.

1. MASOWE ZAGROŻENIE - sytuacja wywołana działaniem sił natury, awariami technicznymi bądź innymi zdarzeniami, która stwarza potencjalną możliwość utraty zdrowia, życia ludzkiego lub wystąpienia szkody w mieniu albo i środowisku, charakteryzująca się dużym obszarem objętym zagrożeniem i/lub dużą liczbą zagrożonych osób.
2. STREFA ZAGROŻENIA - miejsca, rejony, obszary, w których występują zagrożenia dla życia lub zdrowia ludzi i zwierząt oraz środowiska i mienia, spowodowane przez naturalne katastrofy, awarie techniczne lub inne zagrożenia.
3. MIEJSCA BEZPIECZNE - miejscami bezpiecznymi nazywamy rejony, obszary na których w rozpatrywanym aktualnie czasie nie występują zagrożenia dla życia lub zdrowia ludzi i zwierząt oraz środowiska i mienia.

Z uwagi na uwarunkowania związane z rodzajem i skalą zagrożenia możemy wyróżnić ewakuację I, II i III stopnia.

EWAKUACJA I STOPNIA polega na niezwłocznym przemieszczeniu ludności, zwierząt, mienia z obszarów/miejsc, w których wystąpiło nagłe, nieprzewidziane bezpośrednie zagrożenie poza strefę zagrożenia. Realizuje się ją natychmiast po zaistnieniu zagrożenia dla tycia, zdrowia, i mienia. Organizuje się ją na polecenie wójta, burmistrza /prezydenta miasta/.

Ewakuację może także zarządzić osoba kierująca akcją ratunkową na terenie objętym tą akcją. Kierujący akcją ratowniczą zobowiązany jest każdorazowo powiadomić właściwy organ administracji samorządowej o podjętej takiej decyzji, podając w szczególności:

I) rejon, teren, obiekty lub zespół budynków dla którego zarządził ewakuację,

2) rodzaj zagrożenia, który był czynnikiem determinującym ogłoszenie ewakuacji,

3) liczbę ewakuowanych,

4) miejsce do którego dokonano ewakuacji.

EWAKUACJA II STOPNIA polega na uprzednio przygotowanym planowym przemieszczeniu ludności, zwierząt, mienia z rejonów przyległych do zakładów, obiektów hydrotechnicznych, ze stref zalewowych oraz rejonów przyległych do innych obiektów stanowiących potencjalne zagrożenie dla ludności, zwierząt

lub mienia w przypadku ich uszkodzenia lub awarii. Realizuje się ją w sytuacji wystąpienia symptomów takiego zagrożenia.

EWAKUACJA III STOPNIA polega na uprzednio przygotowanym przemieszczeniu ludności, zwierząt, mienia, podczas podwyższania stanu gotowości obronnej państwa. Prowadzona jest w czasie zagrożenia bezpieczeństwa państwa i wojny.

W ramach ewakuacji I, II i III stopnia może nastąpić samoewakuacja.

Samoewakuacja polega na przemieszczeniu się ludności z rejonów w których może wystąpić lub wystąpiło bezpośrednie zagrożenie dla życia i zdrowia poza strefę zagrożenia. Prowadzona jest przede wszystkim w oparciu o własne możliwości (transportowe, zakwaterowania, itd.).

2. Strefy zagrożenia na terenie Powiatu Poznańskiego.

STREFA ZAGROŻENIA - miejsca, rejony, obszary, w których występują zagrożenia dla życia lub zdrowia ludzi i zwierząt oraz środowiska i mienia, spowodowane przez naturalne katastrofy, awarie techniczne lub inne zagrożenia.

2.1. Zakłady pracy stwarzające szczególne zagrożenie dla ludności.

Wykaz zakładów dużego ryzyka wystąpienia awarii przemysłowej oraz zewnętrznych planów operacyjno – ratowniczych:

Lp.	Gmina	Zakład dużego ryzyka	Zewnętrzny plan operacyjno – ratowniczy
1	Buk	Hempel Paints (Poland) Sp. z o.o. ul. Modrzewiowa 2, 64-320 Niepruszewo	Zewnętrzny plan operacyjno – ratowniczy dla Hempel Paints (Poland) Sp. z o.o. KW PSP w Poznaniu, 2019 rok
2	Stęszew	OXYTOP Sp. z o.o. Antoninek 2, 62-060 Stęszew	Zewnętrzny plan operacyjno – ratowniczy dla OXYTOP Sp. z o.o. KW PSP w Poznaniu, 2021 rok
3	Kórnik	Raben Logistics Polska Spółka z o.o. Oddział w Gądkach ul. Poznańska 71, 62-023 Gądki k. Poznania	Odstąpienie od sporządzenia zewnętrznego planu operacyjno-ratowniczego przez Komendanta Wojewódzkiego Państwowej Straży Pożarnej w Poznaniu

Strefy zagrożenia przewidziane do ewakuacji wynikają z zewnętrznych planów operacyjno - ratowniczych opracowanych przez Komendę Wojewódzką Państwowej Straży Pożarnej w Poznaniu.

2.2. Zagrożenie hydrologiczne - powódź.

Strefy zagrożenia na terenie Powiatu Poznańskiego przewidziane do ewakuacji wynikające z dokumentu „Operat przeciwpowodziowy dla Powiatu Poznańskiego (Plan operacyjny ochrony przed powodzią Powiatu Poznańskiego) Aktualizacja 2010 r.".

Spis treści, II. Część graficzna, pkt 10.

Mapy szczegółowe zagrożenia powodziowego terenów przeznaczonych do ewakuacji:

10.1 Mapa szczegółowa powodziowego terenów przeznaczonych do ewakuacji – rzeka Warta; plan ewakuacji nr 1

10.2 Mapa szczegółowa powodziowego terenów przeznaczonych do ewakuacji – rzeka Warta; plan ewakuacji nr 2

10.3 Mapa szczegółowa powodziowego terenów przeznaczonych do ewakuacji – rzeka Warta; plan ewakuacji nr 3

10.4 Mapa szczegółowa powodziowego terenów przeznaczonych do ewakuacji – rzeka Warta; plan ewakuacji nr 4

10.5 Mapa szczegółowa powodziowego terenów przeznaczonych do ewakuacji – rzeka Warta; plan ewakuacji nr 1

10.1 Mapa szczegółowa powodziowego terenów przeznaczonych do ewakuacji – rzeka Warta; plan ewakuacji nr 5

10.6 Mapa szczegółowa powodziowego terenów przeznaczonych do ewakuacji – rzeka Warta; plan ewakuacji nr 6

10.7 Mapa szczegółowa powodziowego terenów przeznaczonych do ewakuacji – rzeka Warta; plan ewakuacji nr 7

10.8 Mapa szczegółowa powodziowego terenów przeznaczonych do ewakuacji – rzeka Warta; plan ewakuacji nr 8

10.9 Mapa szczegółowa powodziowego terenów przeznaczonych do ewakuacji – rzeka Warta; plan ewakuacji nr 9

10.10 Mapa szczegółowa powodziowego terenów przeznaczonych do ewakuacji – rzeka Warta, rzeka Wirynka (Wirenka); plan ewakuacji nr 10

10.11 Mapa szczegółowa powodziowego terenów przeznaczonych do ewakuacji – rzeka Warta; plan ewakuacji nr 11

10.12 Mapa szczegółowa powodziowego terenów przeznaczonych do ewakuacji – rzeka Warta; plan ewakuacji nr 12

10.13 Mapa szczegółowa powodziowego terenów przeznaczonych do ewakuacji – rzeka Warta; plan ewakuacji nr 13

10.14 Mapa szczegółowa powodziowego terenów przeznaczonych do ewakuacji – rzeka Warta; plan ewakuacji nr 14

10.15 Mapa szczegółowa powodziowego terenów przeznaczonych do ewakuacji – rzeka Warta; plan ewakuacji nr 15

10.16 Mapa szczegółowa powodziowego terenów przeznaczonych do ewakuacji – rzeka Warta; plan ewakuacji nr 16

10.17 Mapa szczegółowa powodziowego terenów przeznaczonych do ewakuacji – rzeka Warta; plan ewakuacji nr 17

Opracowanie to wspomagane jest aktualnymi danymi przez :

- Informatyczny System Osłony Kraju, Hydroportal, umożliwiający przegląd danych map zagrożenia powodziowego (MZP) oraz map ryzyka powodziowego (MRP), pod adresem : https://isok.gov.pl/hydroportal.html

- Powiatowy Ośrodek Dokumentacji Geodezyjnej i Kartograficznej interaktywną mapą powiatu poznańskiego z naniesionym ryzykiem powodziowym, pod adresem http://www.poznanski.e-mapa.net/ SYSTEM INFORMACJI PRZESTRAENNEJ, w zakładce „Wody Polskie".

2.3. Inne zagrożenia.

Nierozpoznane strefy zagrożenia wynikające z prowadzonej działalności gospodarczej, przewożonych materiałów niebezpiecznych środkami transportu oraz zjawisk naturalnych i sił przyrody mogą wystąpić na terenie całego Powiatu Poznańskiego. Miejsce, rejon, obszar do ewakuacji w takim przypadku ustalana kierujący akcją ratowniczą, który wnioskuje do wójta/burmistrza o przeprowadzenie ewakuacji.

3. Organizacja powiadamiania o ewakuacji ludności.

Podstawowe pojęcia i definicje związane z powiadamianiem ludności :

1) informowanie - rozumie się przez to przekazywanie wiadomości o sposobach zapobiegania zagrożeniom, sposobach postępowania na wypadek powstania zagrożenia oraz po jego ustaniu, w tym o możliwość uzyskania pomocy przy usuwaniu jego skutków:

2) ostrzeganie - rozumie się przez to przekazywanie informacji z odpowiednim wyprzedzeniem (uprzedzanie) przez właściwe organy o możliwości wystąpienia zagrożenia oraz sposobie postępowania w zakresie przygotowywania się na wypadek jego ewentualnego wystąpienia;

3) alarmowanie - rozumie się przez to przekazywanie informacji przez właściwe organy o wystąpieniu zagrożenia i jego możliwym rozwoju oraz odpowiednim sposobie postępowania;

Realizacja informowania ludności o zagrożeniach prowadzona, jest za pomocą następujących środków:

- instrukcje postępowania w razie zaistnienia zagrożenia, opracowywane i dystrybuowane przez jst,
- instrukcje postępowania w razie zaistnienia zagrożenia w formie elektronicznej, dostępne publicznie za pośrednictwem ogólnie dostępnych łączy telekomunikacyjnych (internetowych),
- instrukcje, poradniki ulotki, plakaty i inne publikatory, informujące o zagrożeniach, sposobach zapobiegania i postępowania w razie ich wystąpienia, opracowywane przez organy służb, inspekcji, straży oraz innych podmiotów realizujących zadania w zakresie ochrony ludności,
- komunikaty informujące o zagrożeniach, sposobach zapobiegania i postępowania w razie ich wystąpienia, podawane w środkach masowego przekazu.

Realizacja ostrzegania i alarmowania ludności o zagrożeniach prowadzona jest za pomocą następujących środków:

- dźwiękowe sygnały alarmowe,
- komunikaty ostrzegawcze i alarmowe nadawane za pośrednictwem lokalnych środków masowego przekazu, ze szczególnym uwzględnieniem rozgłośni radiowych i telewizyjnych oraz portali internetowych,
- komunikaty przekazywane za pośrednictwem stałych urządzeń nagłaśniających, zwłaszcza w zakładach pracy oraz obiektach użyteczności publicznej,
- komunikaty przekazywane za pośrednictwem ruchomych urządzeń nagłaśniających, ze szczególnym uwzględnieniem pojazdów służb, inspekcji i straży,
- komunikaty przekazywane z wykorzystaniem nowoczesnych systemów teleinformatycznych:

• w radiofonii - RDS (Radio Data System),

• w telewizji - telegazeta,

• w telefonii cyfrowej (komórkowej i stacjonarnej) - SMS (Short Message Service).

Komunikaty dzieli się na:

- informacyjne - zawierają informacje o sposobach zapobiegania zagrożeniom, sposobach postępowania na wypadek powstania zagrożenia oraz po jego ustaniu, w tym o możliwości uzyskania pomocy, np. sposobach usunięcia skutków zdarzenia, dezynfekcji, miejscach rozdziału pomocy itp.,
- ostrzegawcze - zawierają informacje wyprzedzające nadchodzące zagrożenie; (komunikat ten powinien zawierać możliwie najwięcej wskazówek profilaktycznych),
- alarmowe - zawierają informacje o aktualnym zagrożeniu występującym na określonym terenie oraz podawane są wskazówki i polecenia co do sposobów postępowania ludności, np. kierunków i środków ewakuacji miejsc zbiorki dla ewakuowanych, sposobów ochrony dróg oddechowych itp.

Podstawowymi elementami składowymi komunikatu są:

- data i godzina przekazania komunikatu,
- numer komunikatu (który to jest komunikat z kolei, dotyczący danego zagrożenia), podmiot przekazujący komunikat (osoba odpowiedzialna za treść komunikatu),
- osoba (lub osoby) wyznaczona do kontaktu ze strony podmiotu przekazującego komunikat oraz numer jej telefonu,
- przyczyna podawania komunikatu (krótka charakterystyka zagrożenia),
- obecny stan zagrożenia i obszar jego występowania oraz prognozowany rozwój zagrożenia,
- określenie grupy osób, do których skierowany jest komunikat, zalecenia dla ludności związane z zagrożeniem,
- ewentualnie - stan przygotowania służb i organów administracji publicznej na nadchodzące zagrożenie (każdorazowo należy rozważyć zasadność umieszczenia takiej informacji).

Podczas wyboru rodzaju środków masowego przekazu, do których w pierwszej kolejności należy wysłać komunikat, należy się kierować m.in. rodzajem i wielkością zdarzenia, porą dnia, czasem pozostającym do nadejścia zagrożenia oraz liczbą odbiorców. Im bliżej niebezpieczeństwa, tym częstotliwość nadawania komunikatu powinna być większa. Zalecane jest powtórzenie komunikatu przez stacje radiowe lub telewizyjne raz po razie, by mieć pewność, że jego treści dotrą do adresatów. Materiały, na bazie których sporządzono komunikaty oraz opracowane komunikaty przekazywane do mediów, należy zbierać i archiwizować.

W przypadku uzyskania informacji o możliwości wystąpienia lub wystąpienia zagrożenia dla ludności podmiot, który ją uzyskał, informuje o tym fakcie właściwe terenowo centrum zarządzania kryzysowego :

1. Centrum zarządzania kryzysowego powiadamia właściwego wójta/burmistrza, starostę.
2. Równocześnie centrum zarządzania kryzysowego przekazuje uzyskaną informację do centrów zarządzania kryzysowego niższego szczebla, których zagrożenie dotyczy oraz powiadamia centrum zarządzania kryzysowego szczebla wyższego.

3. W zależności od skali zagrożenia, wójt/burmistrz, starosta podejmuje decyzję o uruchomieniu procedury informowania, ostrzegania lub alarmowania, określonej w planie reagowania kryzysowego.

4. Uruchomienia procedur informowania, ostrzegania lub alarmowania jest przez:

- wójta/burmistrza - w przypadku zagrożeń nieprzekraczających obszaru gminy,
- starostę - w przypadku zagrożeń obejmujących obszar więcej niż jednej gminy.

5. Zasady określone w punkcie 6 nie wykluczają w uzasadnionych przypadkach możliwości uruchomienia procedury przez organ wyższego szczebla.

6. Szczegółowe zasady przepływu informacji oraz organizacji łączności zawarte są w „Planie Zarządzania Kryzysowego Powiatu Poznańskiego".

4. Kierowanie procesem ewakuacji/przyjęcia ludności.

Ewakuacja ludności powinna odbywać się z reguły w obrębie danej jednostki administracyjnej. Jeżeli zachodzi potrzeba rozmieszczenia ludności poza jej granicami, wymaga to uzgodnień pomiędzy właściwymi organami władzy tych jednostek administracyjnych. W drodze umów partnerskich sąsiadujące ze sobą jednostki samorządowe mogą uzgodnić dysponowanie wspólnymi systemami łączności, wyszkolonym personelem, specjalistycznym sprzętem itp.

Istotne znaczenie dla przebiegu ewakuacji ma partnerstwo publiczno-prywatne (sektor prywatny, organizacje pozarządowe i pomocowe) oraz współpraca z innymi organami administracji publicznej.

Ewakuacji podlegają wszyscy, którzy znajdują się w rejonie zagrożenia. Pierwszeństwo ewakuacji powinno objąć m.in.: matki i dzieci, kobiety ciężarne, osoby niepełnosprawne, osoby przebywające w zakładach opiekuńczych, domach dziecka, szpitalach dla przewlekle i nieuleczalnie chorych, podopiecznych opieki społecznej itp.

Założeniem, które należy przyjąć przy rozmieszczaniu ludności, jest nie rozdzielanie rodzin.

W przypadku ogłoszenia ewakuacji ludności i mienia przez kierującego akcją ratowniczą lub wójta/burmistrza w jednej gminie kierującym procesem ewakuacyjnym jest wójt/burmistrz.

Kierowanie procesem ewakuacji ludności przez wójta/burmistrza polega na :

1. rozwinięciu elementów organizacyjnych procesu ewakuacji ludności w czasie wynikającym z kalkulacji,
2. utrzymaniu łączności z elementami organizacyjnymi ewakuacji,
3. skierowanie do miejsc załadowczych i zbiórek planowych środków transportowych,
4. wydaniu kart ewakuacyjnych osobom podlegającym ewakuacji.

Kierowanie akcją przyjęcia ludności przez wójta/burmistrza polega na :

1. rozwinięcie zespołów wyładowczych i rozdzielczych, w czasie wynikającym z kalkulacji zespołu danego szczebla,
2. skierowanie transportu, w celu przewiezienia ludności oraz jej bagażu do miejsc zakwaterowania,
3. zabezpieczenie na drogach pod względem medyczno-sanitarnym, porządkowo-ochronnym i w miarę potrzeb i możliwości pod względem żywnościowym.

4.1. Dane organów kierujących ewakuacją/przyjęciem ludności na terenie gmin powiatu poznańskiego.

Lp.	Jednostka organizacyjna	Organ wykonawczy
1	Urząd Miasta i Gminy w Buku ul. Ratuszowa 1, 64-320 Buk tel.: (61) 888 44 1 fax: (61) 888 44 19 e-mail: buk@buk.gmina.pl;sekretariat@buk.gmina.pl	Burmistrz Miasta i Gminy Buk
2	Urząd Gminy Czerwonak Ul. Źródlana 39, 62-004 Czerwonak tel.: 61 65 44 204 fax: 61 8120 270 e-mail: kancelaria@czerwonak.pl	Wójt Gminy Czerwonak
3	Urząd Gminy Dopiewo ul. Leśna 1c, 62-070 Dopiewo tel.: 61 8148 331 fax: 61 8148 092 e-mail: urzad_gminy@dopiewo.pl	Wójt Gminy Dopiewo
4	Urząd Gminy Kleszczewo ul. Poznańska 4, 63-005 Kleszczewo tel.: 061 817 60 17, 8176 020, 8176 033 fax: 061 817 61 84 e-mail: urzad@kleszczewo.pl	Wójt Gminy Kleszczewo
5	Urząd Gminy Komorniki ul. Stawna 1, 62-052 Komorniki tel.: 61 8107 751, 61 8107 752, 61 8100 631 fax: 61 8 107 985 e-mail: sekretariat@komorniki.pl	Wójt Gminy Komorniki
6	Urząd Miejski w Kostrzynie ul. Dworcowa 5, 62-025 Kostrzyn tel.: 61 8178 565 fax: 61 8178 191 e-mail: um@kostrzyn.wlkp.pl	Burmistrz Gminy Kostrzyn
7	URZĄD MIASTA I GMINY KÓRNIK pl. Niepodległości 1, 62-035 Kórnik tel.: 61 8-170-411 fax: 61 8-170-475 e-mail: kornik@kornik.pl	Burmistrz Gminy Kórnik
8	Urząd Miasta Luboń pl. Edmunda Bojanowskiego 2,62-030 Luboń tel.: 61 8130 011 fax: 61 8130 097 e-mail: office@lubon.pl	Burmistrz Miasta Luboń
9	Urząd Miejski w Mosinie Pl. 20 Października 1; 62-050 Mosina tel.: 61 8109-500 fax: 61 8109-558 e-mail: um@mosina.pl	Burmistrz Gminy Mosina
10	Urząd Miasta i Gminy Murowana Goślina plac Powstańców Wielkopolskich 9, 62-095 Murowana Goślina tel.: 61 8923 600 fax: 61 8122 140 e-mail: gmina@murowana-goslina.pl	Burmistrz Miasta i Gminy Murowana Goślina

11	Urząd Miasta i Gminy Pobiedziska ul. Kościuszki 4, 62-010 Pobiedziska tel.: 61 89 77 100 fax: 61 89 77 124 e-mail: umig@pobiedziska.pl	Burmistrz Miasta i Gminy Pobiedziska
12	Urząd Miejski w Puszczykowie ul. Podleśna 4, 62-040 Puszczykowo tel.: 61 898 37 00 fax: 61 898 37 00 e-mail: um@puszczykowo.pl	Burmistrz Miasta Puszczykowo
13	Urząd Gminy Rokietnica ul. Golęcińska 1, 62-090 Rokietnica tel.: 61 89 60 601 fax: 61 89 60 620 e-mail: urzad@rokietnica.pl	Wójt Gminy Rokietnica
14	Urząd Miejski Gminy Stęszew ul. Poznańska 11, 62-060 Stęszew tel.: 61 819 71 20 fax: 61 813 42 87 e-mail: urzadgminy@steszew.pl	Burmistrz Gminy Stęszew
15	Urząd Gminy Suchy Las ul. Szkolna 13, 62-002 Suchy Las tel.: 61 8926 251 fax: 61 8925 212 e-mail: ug@suchylas.pl	Wójt Gminy Suchy Las
16	Urząd Miasta i Gminy w Swarzędzu ul. Rynek 1, 62-020 Swarzędz tel.: 61 65 12 000 fax: 61 65 12 211 e-mail: burmistrz@swarzedz.pl	Burmistrz Miasta i Gminy Swarzędz
17	Urząd Gminy Tarnowo Podgórne ul. Poznańska 115, 62-080 Tarnowo Podgórne tel.: 61 8959 – 200 fax: 61 8146 – 118 e-mail: ug@tarnowo-podgorne.pl	Wójt Gminy Tarnowo Podgórne

5. Gminne plany ewakuacji/przyjęcia ludności.

Kierowanie procesem ewakuacji ludności wójt/burmistrz realizuje na podstawie opracowanych GMINNYCH PLANÓW EWAKUACJI / PRZYJĘCIA LUDNOŚCI. EWAKUACJA I i II STOPNIA.

6. Elementy organizacyjne ewakuacji/przyjęcia ludności.

Dla sprawnego przebiegu procesu ewakuacji (przyjęcia) ludności tworzy się następujące elementy organizacyjne:

a) w rejonach objętych ewakuacją:

- zespoły ewidencyjno - informacyjne (ZEI);
- zespoły zbiórki (ZZb);
- zespoły załadowcze na środki transportu (ZZ);
- zespoły pomocy medycznej (ZPM);

b) na trasach ewakuacji:

- zespoły pomocy medycznej (ZPM);

- zespoły pomocy logistycznej, w tym technicznej (ZPL);

c) w docelowym miejscu przeznaczenia:

- zespoły wyładowcze (ZW);
- zespoły rozdzielcze (ZR);
- zespoły pomocy medycznej (ZPM).

Zespół ewidencyjno - informacyjny, zwany dalej (ZEI) - jest początkowym ogniwem procesu ewakuacji ludności. Powinien koordynować działalność komórek organizacyjnych prowadzących sprawy rejestracji i wydawania kart ewakuacji. W ZEI rejestruje i wydaje się karty ewakuacji osobom, którym przed zarządzeniem ewakuacji kart nie wydano, informuje się ludność o organizacji ewakuacji oraz kieruje się ją do miejsc załadunku lub zbiórki. Udziela się również zezwolenia na opuszczenie rejonu ewakuacji własnymi środkami transportu (jeżeli wcześniej nie dokonano tych czynności).

ZEI organizuje się w dogodnych miejscach ułatwiających jego funkcjonowanie oraz opuszczenie przez ludność - w możliwie najkrótszym czasie - rejonów objętych ewakuacją.

Struktura organizacyjna ZEI może być następująca:

- kierownik zespołu,
- sekcja informacyjna,
- sekcja ewidencyjna,
- sekcja porządkowo - ochronna.

Skład osobowy ZEI powinien zapewnić sprawną obsługę wszystkich osób przybywających do miejsc funkcjonowania tych zespołów.

Zespół zbiórki, zwany dalej (ZZb) - zespół ten tworzy się w miejscach, z których ludność w sposób zorganizowany udaje się do miejsc rozmieszczenia zespołów rozdzielczych. Zespół ten organizuje się w przypadku ewakuacji pieszej. Zespół zbiórki prowadzi ewidencję ilościową ewakuowanej ludności oraz formuje kolumny i skierowuje na wyznaczone drogi marszu z przewodnikiem na czele. Dla przewodników, po opracowaniu planu ewakuacji przygotowuje się stosowną dokumentację (szkic drogi marszu, czas marszu, skład ilościowy kolumny, miejsca i okresy wypoczynku, zabezpieczenie marszu, itp.). Jeżeli kolumna dzieli się na części, wyznacza się tzw. starszych poszczególnych części. W celu zachowania porządku wyznacza się odpowiednią ilość osób funkcyjnych. Każdej kolumnie nadaje się numer i przydziela niezbędne środki transportowe w celu przewiezienia bagażu.

Struktura organizacyjna zespołu zbiórki może być następująca:

- kierownik zespołu,
- sekcja ewidencyjna,
- sekcja organizacji kolumn, sekcja porządkowo - ochronna.

Skład osobowy ZZb powinien zapewnić sprawną obsługę wszystkich osób planowanych do wyjścia z miejsc funkcjonowania tych zespołów.

Zespół załadowczy na środki transportu, zwany dalej (ZZ) - zlokalizowany jest w miejscu, w którym ludność rozmieszcza się w środkach transportu. Rozwija się na stacjach, przystankach kolejowych, placach, w

parkach itp. usytuowanych w miarę możliwości w pobliżu ZEr. W zespole należy unikać nadmiernego gromadzenia i przebywania ludności. ZZ rozdziela ludność do poszczególnych środków transportowych, jednocześnie prowadzi ewidencję ilościową ludności przybyłej do miejsc funkcjonowania tych zespołów.
Struktura organizacyjna ZZ może być następująca:
- kierownik zespołu,
- sekcja ewidencyjna,
- sekcja przewodników kolumn i załadunku,
- sekcja porządkowo - ochronna.
Skład osobowy ZZ powinien zapewnić sprawną obsługę wszystkich osób planowanych do wyjazdu z miejsc funkcjonowania tych zespołów.
Zespół wyładowczy, zwany dalej (ZW) - organizuje się w przypadku ewakuacji z wykorzystaniem środków transportu, w miejscowościach, w których ludność je opuszcza. Zespół powinien zapewnić sprawne opuszczenie środków transportu przez ludność oraz niezwłoczne skierowanie jej do zespołu rozdzielczego lub bezpośrednio do miejsc zakwaterowania. W przypadku gdy ludność kierowana jest bezpośrednio do miejsc zakwaterowania, należy zebrać od niej odcinki "C" karty ewakuacji.
Struktura organizacyjna zespołu wyładowczego może być następująca:
- kierownik zespołu,
- sekcja informacyjna,
- sekcja ewidencyjna,
- sekcja transportu,
- sekcja rozprowadzająca,
- sekcja porządkowo - ochronna.
Sekcję ewidencyjną i transportu tworzy się, gdy ludność kierowana jest bezpośrednio do miejsc zakwaterowania. Skład osobowy ZW powinien zapewnić obsługę wszystkich osób planowanych do przybycia do miejsc funkcjonowania tych zespołów.
Zespół rozdzielczy, zwany dalej (ZR) - organizuje się w rejonie rozmieszczenia ludności. W zależności od potrzeb organizuje się go w pobliżu ZW lub oba zespoły w jednym miejscu (wtedy dostosowuje się strukturę organizacyjną stosownie do potrzeb). Powinien on być przygotowany do przyjęcia kolumn pieszych z ZZb i osób przybyłych z ZW (jeżeli ten nie kieruje ludności bezpośrednio do .miejsc zakwaterowania). ZR zbiera odcinki "e" karty ewakuacji oraz informuje ludność o zasadach pobytu w nowym miejscu zakwaterowania (żywienie, pomoc lekarska itp.).
Dla przemieszczenia ludności z ZR do miejsc zakwaterowania przygotowuje się odpowiednią ilość środków transportowych (samochody, ciągniki, itp.). W razie ich braku ludność przemieszcza się pieszo.
Struktura organizacyjna ZR może być następująca:
- kierownik zespołu,
- sekcja ewidencyjno - informacyjna,
- sekcja transportu,

- sekcja rozprowadzająca,
- sekcja porządkowo - ochronna.

Skład osobowy ZR powinien zapewnić sprawną obsługę wszystkich osób planowanych do przejścia przez miejsca funkcjonowania tych zespołów.

Zespół pomocy medycznej, zwany dalej (ZPM) - organizuje się na bazie personelu jednostek służby zdrowia. Rozmieszcza się je w tych samych miejscowościach co ZEI, ZZb i na trasach ewakuacji. Zadaniem ZPM jest udzielenie doraźnej pomocy medyczno - sanitarnej oraz kierowanie osób wymagających pomocy kwalifikowanej i specjalistycznej do odpowiednich jednostek służby zdrowia (szpitali, przychodni, ośrodków zdrowia). ZPM powinny dysponować środkami transportu (najlepiej karetkami) do przewożenia osób wymagających udzielenia pomocy poza nimi.

Struktura organizacyjna ZPM może być następująca:
- kierownik zespołu,
- sekcja pomocy doraźnej,
- sekcja transportowa.

Skład osobowy zespołu powinien zapewnić sprawną obsługę wszystkich osób wymagających udzielenia pomocy kwalifikowanej lub specjalistycznej.

Zespół pomocy logistycznej, zwany dalej (ZPL) - organizuje się w celu logistycznego zabezpieczenia procesu ewakuacji, w tym ciągłości ruchu pojazdów. Tworzy się je na bazie stacji obsługi i warsztatów samochodowych rozmieszczonych na trasach ewakuacji ludności oraz innych miejscach pozwalających na skuteczną realizację przedsięwzięć logistycznych takich jak żywność, zaopatrzenie w wodę i inne.

Struktura organizacyjna ZPL może być następująca:
- kierownik zespołu,
- sekcja pomocy technicznej,
- specjaliści.

Skład osobowy zespołu powinien zapewnić usunięcie awarii w pojazdach przewidzianych do wykorzystania w procesie ewakuacji ludności lub holowanie ich do warsztatów naprawczych. ZPL powinien dysponować ruchomym warsztatem samochodowym oraz samochodem holowniczym oraz innym sprzętem w zależności od realizowanych zadań logistycznych.

6.1. Zestawienie elementów organizacyjnych ewakuacji/przyjęcia ludności.

Powiat Poznański									
Lp.	Nazwa gminy	Ilości poszczególnych elementów organizacyjnych							Uwagi
		ZEI	ZZb	ZZ	ZPM	ZPL	ZW	ZR	
1	2	3	4	5	6	7	8	9	10
1	Buk								Rozwinięcie elementów organizacyjnych w „Planie ewakuacji/przyjęcia
2	Czerwonak								
3	Dopiewo								
4	Kleszczewo								
5	Komorniki								
6	Kostrzyn								

7	Kórnik								ludności III stopnia" do „Planu obrony cywilnej Powiatu Poznańskiego"
8	Luboń								
9	Mosina								
10	Murowana Goślina								
11	Pobiedziska								
12	Puszczykowo								
13	Rokietnica								
14	Stęszew								
15	Suchy Las								
16	Swarzędz								
17	Tarnowo Podgórne								
	Razem w powiecie	17	17	17	17	17	17	17	

Powyższe elementy organizacyjne ewakuacji ludności są szczegółowo opracowane w planie ewakuacji/przyjęcia ludności III stopnia, który jest załącznikiem do planu obrony cywilnej gminy. W I i II stopniu ewakuacji elementy te nie zostaną rozwinięte ze względu na czas. Mogą być wykorzystane w sytuacji wprowadzenia stanu klęski żywiołowej.

W I i II stopniu ewakuacji elementy organizacyjne będą zorganizowane w oparciu o urzędy gmin ich jednostki organizacyjne i powiatowe służb, inspekcje i straże.

7. Ewakuacja ludności z stref zagrożenia.

7.1. Wykaz miejscowości z których przewiduje się ewakuację ludności.

	Powiat Poznański					
	Źródło zagrożenia – **powódź**					
Lp.	Gmina	Numer załącznika	Numer planu ewakuacji	Aykusz	Miejscowość	Liczba osób do ewakuacji
1	2			3		4
1	Kórnik	10.1	1	Mieczewo, Radzewo	Czmoniec	4
2	Mosina	10.2	2	Trzykolne Młyny, Świątniki	Krajkowo	15
		10.3	3	Świątniki	Krajkowo	7
		10.4	4	Świątniki, Radzewo, Trzykolne Młyny, Świątniki	Radzewice	20
		10.5	5	Rogalin	Rogalin	5
		10.9	9	Czapury	Wiórek	240
		10.12	12	Czapury	Czapury	30
		10.13	13	Czapury, Poznań-Dębiec	Czapury	90
3	Puszczykowo	10.6	6	Rogalinek, Rogalin	Puszczykowo	7
		10.7	7	Rogalinek, Puszczykowo, Czapury, Wiry	Puszczykowo	85
		10.8	8	Puszczykowo, Wiry	Puszczykowo	15
4	Komorniki	10.10	10	Czapury, Wiry	Łęczyca	130
		10.11	11	Czapury, Wiry	Kątniki	10
5	Luboń	10.14	14	Czapury	Luboń	13
		10.15	15	Czapury	Luboń	12
		10.16	16	Poznań - Dębiec	Luboń	230
6	Czerwonak	10.7	17	Owińska	Bolechowo Osiedle	-
Razem w powiecie						917

„Operat przeciwpowodziowy dla Powiatu Poznańskiego (Plan operacyjny ochrony przed powodzią Powiatu Poznańskiego) Aktualizacja 2010 r.".

8. Ewakuacja inwentarza żywego.

8.1. Wykaz inwentarza żywego przewidywanego do ewakuacji z miejscowości z których przewiduje się ewakuację ludności.

Powiat Poznański								
Źródło zagrożenia – **powódź**								
Lp.	Gmina	Numer załącznika	Numer planu ewakuacji	Aykusz	Liczba zwierząt do ewakuacji			
					konie	bydło	trzoda	ptactwo
1	2			3				
1	Kórnik	10.1	1	Mieczewo, Radzewo	Ewakuacja inwentarza w obrębie wsi			
2	Mosina	10.2	2	Trzykolne Młyny, Świątniki	140			
		10.3	3	Świątniki	Ewakuacja inwentarza w obrębie wsi			
		10.4	4	Świątniki, Radzewo, Trzykolne Młyny, Świątniki	ewakuacja inwentarza w obrębie wsi			
		10.5	5	Rogalin			8	
		10.9	9	Czapury	-	-	-	-
		10.12	12	Czapury	-	-	-	-
		10.13	13	Czapury, Poznań-Dębiec	Ewakuacja inwentarza w obrębie wsi			
3	Puszczykowo	10.6	6	Rogalinek, Rogalin	-	-	-	-
		10.7	7	Rogalinek, Puszczykowo, Czapury, Wiry				
		10.8	8	Puszczykowo, Wiry	-	-	-	-
4	Komorniki	10.10	10	Czapury, Wiry	Ewakuacja inwentarza w obrębie wsi			
		10.11	11	Czapury, Wiry	-	-	-	-
5	Luboń	10.14	14	Czapury	-	-	-	-
		10.15	15	Czapury	-	-	-	-
		10.16	16	Poznań - Dębiec	-	-	-	-
6	Czerwonak	10.7	17	Owińska	Ewakuacja inwentarza w obrębie wsi			
Razem w powiecie					140		8	

„Operat przeciwpowodziowy dla Powiatu Poznańskiego (Plan operacyjny ochrony przed powodzią Powiatu Poznańskiego) Aktualizacja 2010 r.".

9. Zabezpieczenie ładu i porządku oraz ochrona mienia.

Ochronę opuszczonego mienia i ruchomości, zapewnienie ładu i porządku w strefie zagrożonej, na drogach ewakuacyjnych i w miejscu bezpiecznym, w miejscu przyjęcia ewakuowanych organizuje kierujący akcją ratowniczą i wójt/burmistrz. Zabezpieczenie ładu i porządku oraz ochronę mienia organizują w oparciu o :

- Komendę Miejską Policji w Poznaniu,
- Straże Gminne,
- wynajęte firmy ochrony osób i mienia.

10. Zabezpieczenie medyczno – sanitarne.

W strefach zagrożonych oraz miejscach bezpiecznych do których zostanie skierowana ewakuowana ludności opiekę medyczno - sanitarną będzie sprawować:

- Państwowe Ratownictwo Medyczne,

- Wojewódzka Stacja Pogotowia Ratunkowego w Poznaniu SPZOZ,
- właściwe terenowo jednostki służby zdrowia,
- Powiatowa Stacja Sanitarno-Epidemiologiczna w Poznaniu
- Powiatowy Inspektorat Weterynarii w Poznaniu.

Instytucje te będą działać na rzecz kierującego akcją ratowniczą i wójta/burmistrz kierującego procesem ewakuacji.

11. Środki transportu.

Zabezpieczenie transportowe polega na precyzyjnym zaplanowaniu niezbędnej ilości środków transportowych do przewozu ewakuowanej ludności ze stref zagrożonych do miejsc bezpiecznych.

W planowaniu środków transportowych gminu uwzględniły:
- własne środki transportowe ewakuowanej ludności,
- transport samochodowy jednostek organizacyjnych gminy,
- transport samochodowy na zasadzie najmu usługi transportowej od podmiotów gospodarczych z terenu gminy.

Kierujący akcją ratowniczą oraz wójt/burmistrz może skorzystać z umowy pomiędzy Komendą Miejską Państwowej Straży Pożarnej w Poznaniu a Miejskim Przedsiębiorstwem Komunikacyjnym w Poznaniu o podstawienie autobusów do ewakuacji.

12. Koordynowanie procesu ewakuacji/przyjęcia ludności na poziomie powiatu.

W przypadku ogłoszenia ewakuacji ludności i mienia przez kierującego akcją ratowniczą lub wójta/burmistrza w dwóch lub więcej gminach, koordynację ponad gminną obejmuje Starosta Poznański. Zadanie to realizuje przy pomocy Zespołu Zarządzania Kryzysowego Powiatu Poznańskiego.

W przypadku wprowadzenia stanu klęski żywiołowej z inicjatywy własnej Rady Ministrów lub na wniosek Wojewody Wielkopolskiego o podjęciu procesów ewakuacyjnych ludności i mienia podejmuje wójt/burmistrz lub starosta zgodnie z zapisami ustawy o stanie klęski żywiołowej.

12.1. Dane osób koordynujących proces ewakuacji/przyjęcia ludności.

Lp.	Pełniona funkcja	Jednostka organizacyjna
1	Starosta Poznański	Starostwo Powiatowe w Poznaniu ul. Jackowskiego 18, 60-509 Poznań tel.: 61 8410-501 fax: 61 8480-556 e-mail: starostwo@powiat.poznan.pl starosta@powiat.poznan.pl
2	Wicestarosta Poznański	

Elementami organizacyjnymi procesu ewakuacji ludzi w Starostwie Powiatowym w Poznaniu kierują pracownicy Wydziału Bezpieczeństwa i Zarządzania Kryzysowego.

12.2. Dane osób kierujących elementami procesu ewakuacji/przyjęcia ludności w Starostwie Powiatowym w Poznaniu.

Lp.	Pełniona funkcja /zajmowane stanowisko/	Komórka organizacyjna
1	Dyrektor Wydziału	Wydziału Bezpieczeństwa i Zarządzania Kryzysowego Starostwo Powiatowe w Poznaniu ul. Jackowskiego 18, 60-509 Poznań tel.: 61 84 10 760 fax: 61 84 10 691 e-mail: pczk@powiat.poznan.pl
2	Z-ca Dyrektora Wydziału	
3	Główny specjalista	
4	Podinspektor	
5	Specjalista	
6	Specjalista	

13. Elementy organizacyjne ewakuacji/przyjęcia ludności na poziomie powiatu.

Elementy organizacyjne ewakuacji ludności na poziomie powiatu zostaną utworzone na bazie komórek organizacyjnych Starostwa Powiatowego w Poznaniu. Ilość, rodzaj i skład elementów organizacyjnych ewakuacji ludności zostanie zorganizowana do lokalnych potrzeb i możliwości.

Zespół ewidencyjno - informacyjny po zakończeniu pracy przekazuje do Wydziału Bezpieczeństwa i Zarządzania Kryzysowego zestawienie imienne osób objętych ewakuacją z wskazaniem miejsc zakwaterowania.

14.Możliwości przyjęcia ludności przez jednostki organizacyjne Powiatu Poznańskiego.

Zabezpieczenie socjalno - bytowe obejmuje zakwaterowanie oraz zaopatrzenie w niezbędne artykuły konsumpcyjne (żywność, wodę, odzież, energię itp.) . Do zaopatrywania ewakuowanej ludności w produkty żywnościowe, wykorzystywana będzie sieć handlu detalicznego i hurtowego oraz punkty zbiorowego żywienia. Żywność dla ewakuowanej ludności zapewni się uwzględniając kryterium 2100kcal/osoba/dzień.

Do zakwaterowania ewakuowanej ludności zostaną wykorzystane zasoby socjalno - bytowe Starostwa Powiatowego w Poznaniu oraz jednostek organizacyjnych Powiatu Poznańskiego.

Przewiduje się również zakup usługi hotelarskiej w ramach finansowej rezerwy celowej na realizację zadań własnych z zakresu zarządzania kryzysowego.

15. Zasady numeracji kart ewakuacji.

Ewidencja przedmiotowych druków - zgodnie z zasadami rozliczeń druków ścisłego zarachowania.

Numerację ośmiocyfrową kart ewakuacji poprzedzić serią i rozpocząć od numeru 00000001 a zakończyć na numerze 99999999.

Serię kart ewakuacji dla poszczególnych powiatów (miast na prawach powiatu) określa tabela „Wyróżniki /serie/ powiatów woj. wielkopolskiego dla kart ewakuacji"

W ewidencji kart ewakuacji prowadzonej w powiecie, zaznaczyć przydział numerów kart przeznaczonych i używanych przez poszczególne gminy powiatu.

W celu uniknięcia sytuacji przechowywania zbyt dużej ilości kart ewakuacji, których wzór może ulec zmianie, a tym samym ponoszenia zbędnych kosztów, zaleca się posiadanie niewielkiego zapasu kart, a następnie ich powielanie w miarę potrzeb (we własnym zakresie).

Wyróżniki /serie/ powiatów woj. wielkopolskiego dla kart ewakuacji:

Lp	Miasto /Powiat	Seria	Lp	Miasto /Powiat	Seria
1	m. Kalisz	PK	19	nowotomyski	PNT
2	m. Konin	PKO	20	obornicki	POB.
3	m. Leszno	PL	21	ostrowski	POS
4	m. Poznań	PO	22	ostrzeszowski	POT
5	chodzieski	PCH	23	pilski	PP
6	czarnkowsko-trzcianecki	PCT	24	pleszewski	PPL
7	gnieźnieński	PGN	25	poznański	POZ
8	gostyński	PGS	26	rawicki	PRA
9	grodziski	PGO	27	słupecki	PSL
10	jarociński	PJA	28	szamotulski	PSZ
11	kaliski	PKA	29	średzki	PSR
12	kępiński	PKE	30	śremski	PSE
13	kolski	PKL	31	turecki	PTU
14	koniński	PKN	32	wągrowiecki	PWA
15	kościański	PKS	33	wolsztyński	PWL
16	krotoszyński	PKR	34	wrzesiński	PWR
17	leszczyński	PLE	35	złotowski	PZL
18	międzychodzki	PMI			

15.1. Wzór karty ewidencji.

Strona 1

Karta ewakuacji Nr .....

Nazwisko.....

Imię, imię ojca.....

PESEL

Adres stałego zamieszkania .....

.....

.....

Telefon kontaktowy.....

Organ wydający kartę: pieczęć, podpis, data

Pouczenie:

1. Kartę należy utrzymywać w ciągłej aktualności. Zmian i wpisów mogą dokonywać tylko uprawnione organy.
2. Karta jest ważna tylko z dokumentem tożsamości.
3. Karta stanowi podstawę otrzymywania przysługujących świadczeń.

A

Karta ewakuacji Nr .....

Nazwisko.....

Imię, imię ojca.....

PESEL

Adres stałego zamieszkania.....

.....

.....

Telefon kontaktowy.....

Organ wydający kartę: pieczęć, podpis, data

Karta ewakuacji Nr .....

Nazwisko.....

Imię, imię ojca.....

PESEL

Adres stałego zamieszkania.....

.....

.....

Telefon kontaktowy.....

Organ wydający kartę: pieczęć, podpis, data

C

Strona 2

Adres miejsca zakwaterowania..... .... B	Adres miejsca zakwaterowania..... .... Adnotacje: A Ja, niżej podpisany ..... w dniu .....20.....r. odmawiam poddania się procesowi ewakuacji.* ..... (podpis) * nie dotyczy w przypadku obowiązków nałożonych na obywateli zapisami w ustawie o klęsce żywiołowej (Dz.U.z 2002, Nr 62, poz. 558 z późn. zm.), stanie wyjątkowym (Dz.U.z 2002 Nr 113, poz. 985 z późn, zm.) oraz stanie wojennym (Dz.U. z 2002, Nr 156, poz. 1301 z późn. zm.).
Adres miejsca zakwaterowania..... .... Adnotacje: C Ja, niżej podpisany ..... w dniu ..... odmawiam poddania się procesowi ewakuacji.* ..... (podpis)	

16. Mapy.

16.1. Mapa Powiatu Poznańskiego



Odesłanie do Systemu Informacji Przestrzennej : http://poznanski.e-mapa.net/

16.2. Załączone mapy terenów przeznaczonych do ewakuacji.

1. Mapa 10.1 - Plan ewakuacji nr. 1
2. Mapa 10.2 - Plan ewakuacji nr. 2
3. Mapa 10.3 - Plan ewakuacji nr. 3
4. Mapa 10.4 - Plan ewakuacji nr. 4
5. Mapa 10.5 - Plan ewakuacji nr. 5
6. Mapa 10.6 - Plan ewakuacji nr. 6
7. Mapa 10.7 - Plan ewakuacji nr. 7
8. Mapa 10.8 - Plan ewakuacji nr. 8
9. Mapa 10.9 - Plan ewakuacji nr. 9
10. Mapa 10.10 - Plan ewakuacji nr. 10
11. Mapa 10.11 - Plan ewakuacji nr. 11
12. Mapa 10.12 - Plan ewakuacji nr. 12
13. Mapa 10.13 - Plan ewakuacji nr. 13
14. Mapa 10.14 - Plan ewakuacji nr. 14
15. Mapa 10.15 - Plan ewakuacji nr. 15
16. Mapa 10.16 - Plan ewakuacji nr. 16
17. Mapa 10.17 - Plan ewakuacji nr. 17

17. Podstawa prawna.

1. Rozporządzenie Rady Ministrów z dnia 25 czerwca 2002 r. w sprawie szczegółowego zakresu działania Szefa Obrony Cywilnej Kraju, szefów obrony cywilnej województw, powiatów i gmin.
2. Wytyczne Szefa Obrony Cywilnej Kraju z dnia 17 października 2008 r. w sprawie zasad ewakuacji ludności, zwierząt i mienia na wypadek masowego zagrożenia.
3. Wytyczne Wojewody Wielkopolskiego Szefa Obrony Cywilnej Województwa z dnia 05 czerwca 2009 r. w sprawie zasad planowania ewakuacji ludności i opracowania planów ewakuacji w województwie Wielkopolskim.

BIURO PROJEKTÓW WODNYCH MELIORACJI I INŻYNIERII ŚRODOWISKA
"BIPROWODMEL" Sp. z o.o. ul. Dąbrowskiego 138 60-577 Poznań
Mapa szczegółowa zagrożenia powodziowego terenów przeznaczonych do ewakuacji -rzeka Warta; plan ewakuacji nr 1
10.1
Mieczewo, Radzewo
LEGENDA
Obszar bezpośredniego zagrożenia powodzią (zasięg zalewu wodą p=1%)
Droga ewakuacji
Ewakuacja 3-4os.
Miejsce ewakuacji ludności: Szkoła w Radzewie
Ewakuacja inwentarza w obrębie wsi
Radzewo
Czmoniec
Czmoniec
75,9
74,6
75,3
76,0
74,2
73,4
73,0
76,5
76,7
71,3
70,5
70
64,9
3,0
2,5
65,1
68,5
70,2
74,8
75
Wiat. rem.
Brod.
Bocna

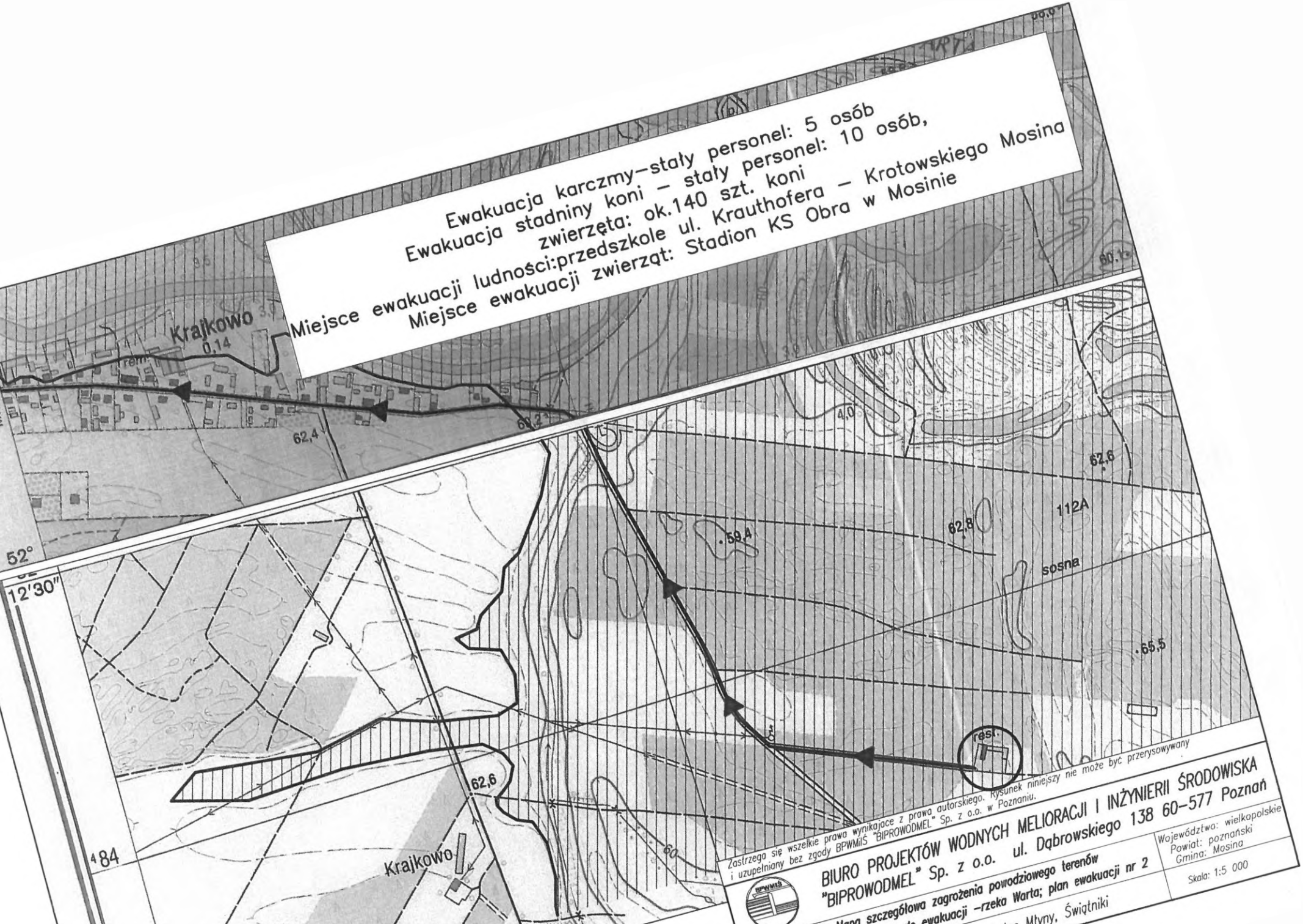
Ewakuacja karczmy–stały personel: 5 osób
Ewakuacja stadniny koni – stały personel: 10 osób,
zwierzęta: ok.140 szt. koni
Miejsce ewakuacji ludności:przedszkole ul. Krauthofera – Krotowskiego Mosina
Miejsce ewakuacji zwierząt: Stadion KS Obra w Mosinie
Krajkowo
0,14
62,4
62,2
4,0
62,6
112A
62,8
59,4
sosna
65,5
52°
12'30"
62,6
Krajkowo
84
60
rest.
Zastrzega się wszelkie prawa wynikające z prawa autorskiego. Rysunek niniejszy nie może być przerysowywany i uzupełniany bez zgody BPWMiŚ "BIPROWODMEL" Sp. z o.o. w Poznaniu.
BIURO PROJEKTÓW WODNYCH MELIORACJI I INŻYNIERII ŚRODOWISKA
"BIPROWODMEL" Sp. z o.o. ul. Dąbrowskiego 138 60–577 Poznań
Mapa szczegółowa zagrożenia powodziowego terenów
Miejsce ewakuacji –rzeka Warta; plan ewakuacji nr 2
Młyny, Świątniki
Województwo: wielkopolskie
Powiat: poznański
Gmina: Mosina
Skala: 1:5 000

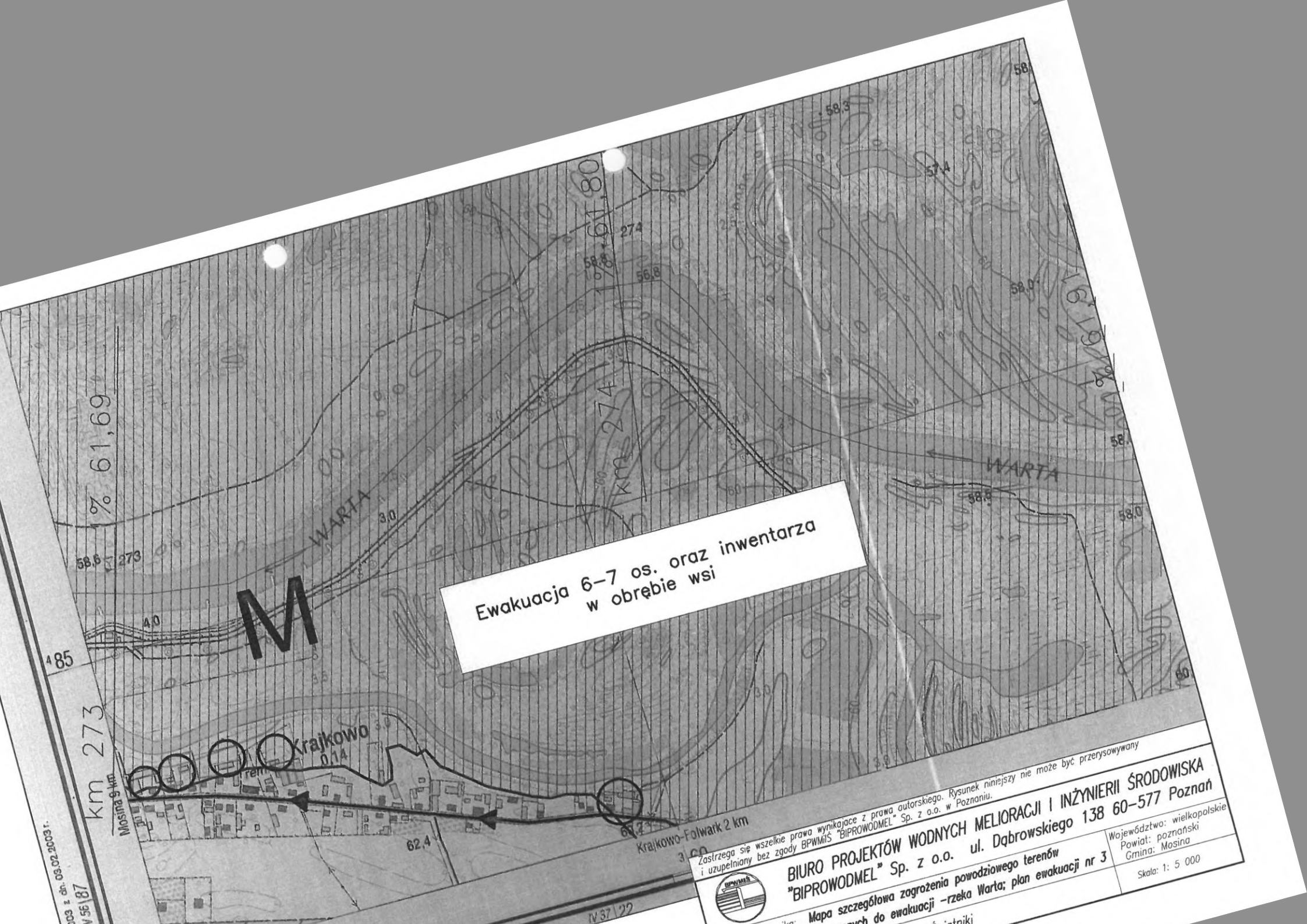
Ewakuacja 6–7 os. oraz inwentarza
w obrębie wsi
M
WARTA
WARTA
1% 61,69
km 273
Krajkowo
Mosina 9 km
Krajkowo-Folwark 2 km
km 274
58,6
273
4,0
3,0
58,8
56,8
58,3
57,4
58,0
58,8
58,0
62,4
62,2
3,0
4 85
IV 37 22
Zastrzega się wszelkie prawa wynikające z prawa autorskiego. Rysunek niniejszy nie może być przerysowywany i uzupełniany bez zgody BPWMiIŚ "BIPROWODMEL" Sp. z o.o. w Poznaniu.
BPWMiIŚ
BIURO PROJEKTÓW WODNYCH MELIORACJI I INŻYNIERII ŚRODOWISKA
"BIPROWODMEL" Sp. z o.o. ul. Dąbrowskiego 138 60–577 Poznań
Mapa szczegółowa zagrożenia powodziowego terenów
do ewakuacji –rzeka Warta; plan ewakuacji nr 3
Województwo: wielkopolskie
Powiat: poznański
Gmina: Mosina
Skala: 1: 5 000

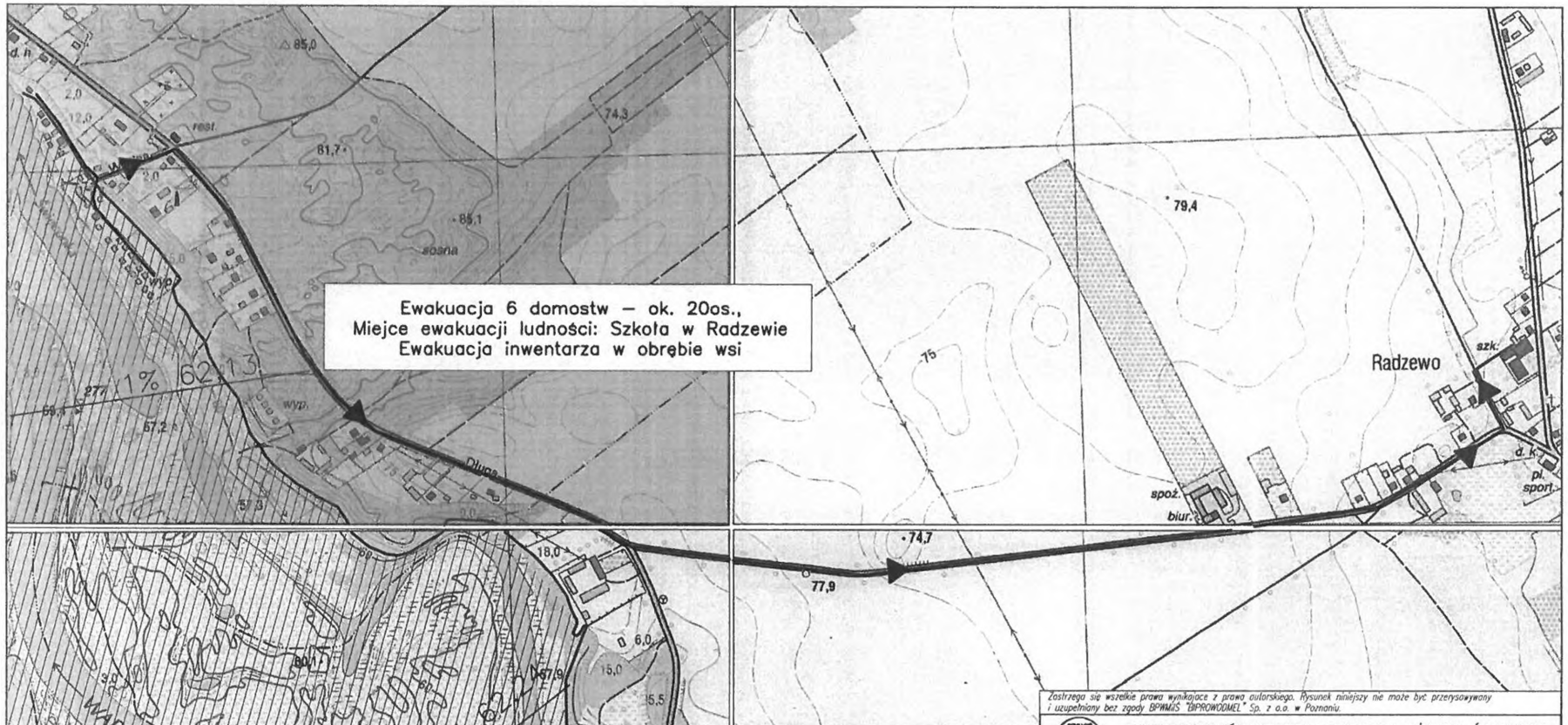

LEGENDA

Obszar bezpośredniego zagrożenia powodzią (zasięg zalewu woda p=1%)

Droga ewakuacji

Zastrzega się wszelkie prawa wynikające z prawa autorskiego. Rysunek niniejszy nie może być przerysowywany i uzupełniany bez zgody BPWMiS "BIPROWODMEL" Sp. z o.o. w Poznaniu.

BIURO PROJEKTÓW WODNYCH MELIORACJI I INŻYNIERII ŚRODOWISKA
"BIPROWODMEL" Sp. z o.o. ul. Dąbrowskiego 138 60-577 Poznań

Nazwa załącznika: **Mapa szczegółowa zagrożenia powodziowego terenów przeznaczonych do ewakuacji –rzeka Warta; plan ewakuacji nr 4**

Województwo: wielkopolskie
Powiat: poznański
Gmina: Mosina

Nr załącznika: 10.4

Arkusz: Mieczewo, Radzewo, Trzykolne Młyny, Świątniki

Skala 1:5 000

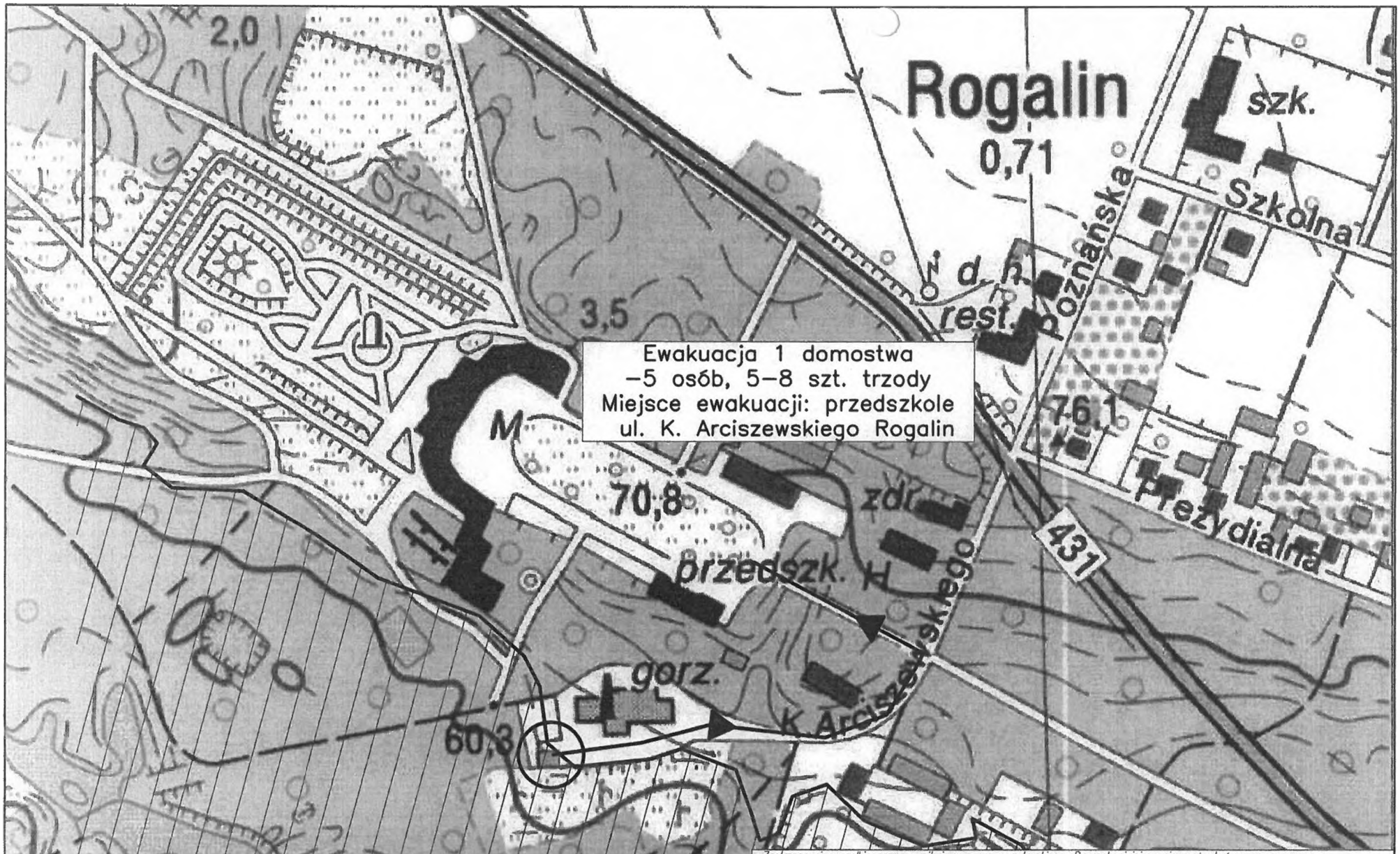

Zastrzega się wszelkie prawa wynikające z prawa autorskiego. Rysunek niniejszy nie może być przerysowywany i uzupełniany bez zgody BPWMiŚ "BIPROWODMEL" Sp. z o.o. w Poznaniu.

LEGENDA

Obszar bezpośredniego zagrożenia powodzią (zasięg zalewu wodą p=1%)

Droga ewakuacji

BIURO PROJEKTÓW WODNYCH MELIORACJI I INŻYNIERII ŚRODOWISKA
"BIPROWODMEL" Sp. z o.o. ul. Dąbrowskiego 138 60–577 Poznań

Nazwa załącznika: **Mapa szczegółowa zagrożenia powodziowego terenów przeznaczonych do ewakuacji –rzeka Warta; plan ewakuacji nr 5**		Województwo: wielkopolskie Powiat: poznański Gmina: Mosina
Nr załącznika: 10.5	Arkusz: Rogalin	Skala: 1:2 000

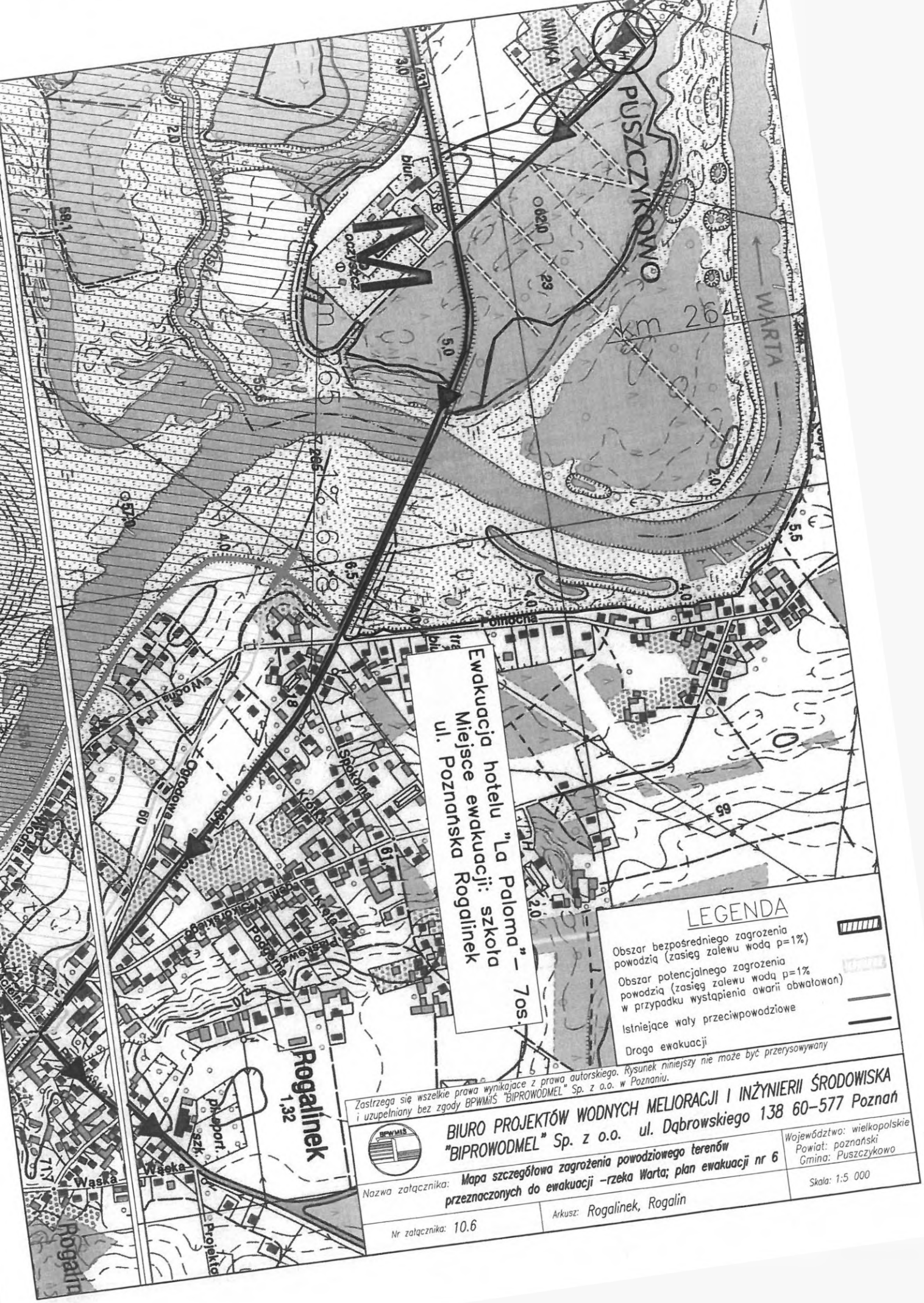
Ewakuacja hotelu "La Paloma" – 7os.
Miejsce ewakuacji: szkoła
ul. Poznańska Rogalinek
LEGENDA
Obszar bezpośredniego zagrożenia powodzią (zasięg zalewu wodą p=1%)
Obszar potencjalnego zagrożenia powodzią (zasięg zalewu wodą p=1% w przypadku wystąpienia awarii obwałowań)
Istniejące wały przeciwpowodziowe
Droga ewakuacji
PUSZCZYKOWO
WARTA
km 264
Północna
Rogalinek
Wąska
Zastrzega się wszelkie prawa wynikające z prawa autorskiego. Rysunek niniejszy nie może być przerysowywany i uzupełniany bez zgody BPWMiŚ "BIPROWODMEL" Sp. z o.o. w Poznaniu.
BIURO PROJEKTÓW WODNYCH MELIORACJI I INŻYNIERII ŚRODOWISKA
"BIPROWODMEL" Sp. z o.o. ul. Dąbrowskiego 138 60–577 Poznań
BPWMiŚ
Nazwa załącznika: Mapa szczegółowa zagrożenia powodziowego terenów przeznaczonych do ewakuacji –rzeka Warta; plan ewakuacji nr 6
Województwo: wielkopolskie
Powiat: poznański
Gmina: Puszczykowo
Skala: 1:5 000
Nr załącznika: 10.6
Arkusz: Rogalinek, Rogalin

Zastrzega się wszelkie [illegible]a wynikające z prawa autorskiego. Rysunek niniejszy nie może być przerysowywany i uzupełniany bez zgo[illegible] BPWMiŚ "BIPROWODMEL" Sp. z o.o. w Poznaniu.

BIURO PROJEKTÓW WODNYCH MELIORACJI I INŻYNIERII ŚRODOWISKA
"BIPROWODMEL" Sp. z o.o. ul. Dąbrowskiego 138 60-577 Poznań

Nazwa załącznika: **Mapa szczegółowa zagrożenia powodziowego terenów przeznaczonych do ewakuacji -rzeka Warta; plan ewakuacji nr 7**	Województwo: wielkopolskie Powiat: poznański Gmina: Puszczykowo
Nr załącznika: 10.7 — Arkusz: Rogalinek, Puszczykowo, Czapury, Wiry	Skala: 1:6 000

LEGENDA

Obszar bezpośredniego zagrożenia powodzią (zasięg zalewu wodą p=1%)

Droga ewakuacji

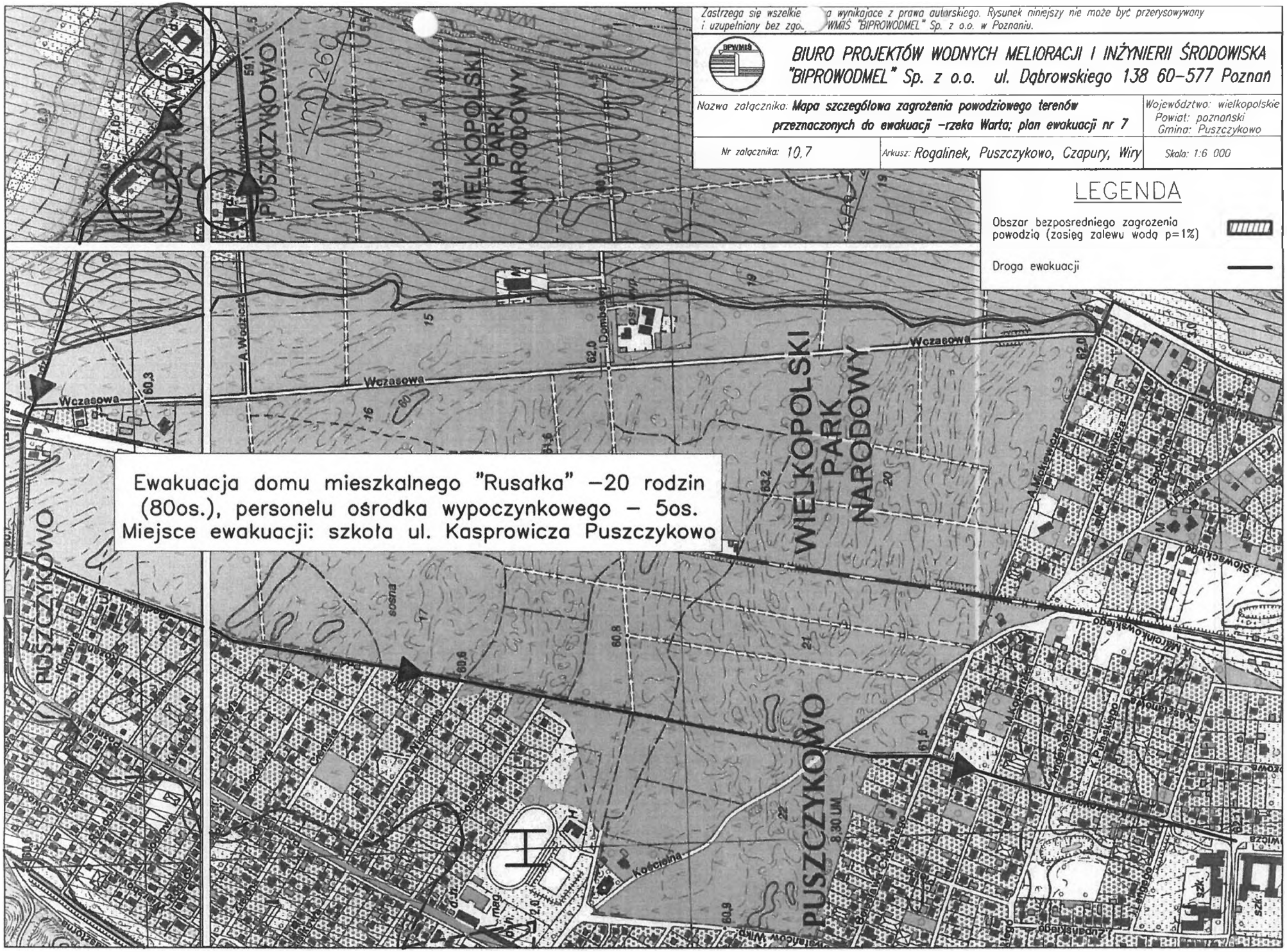

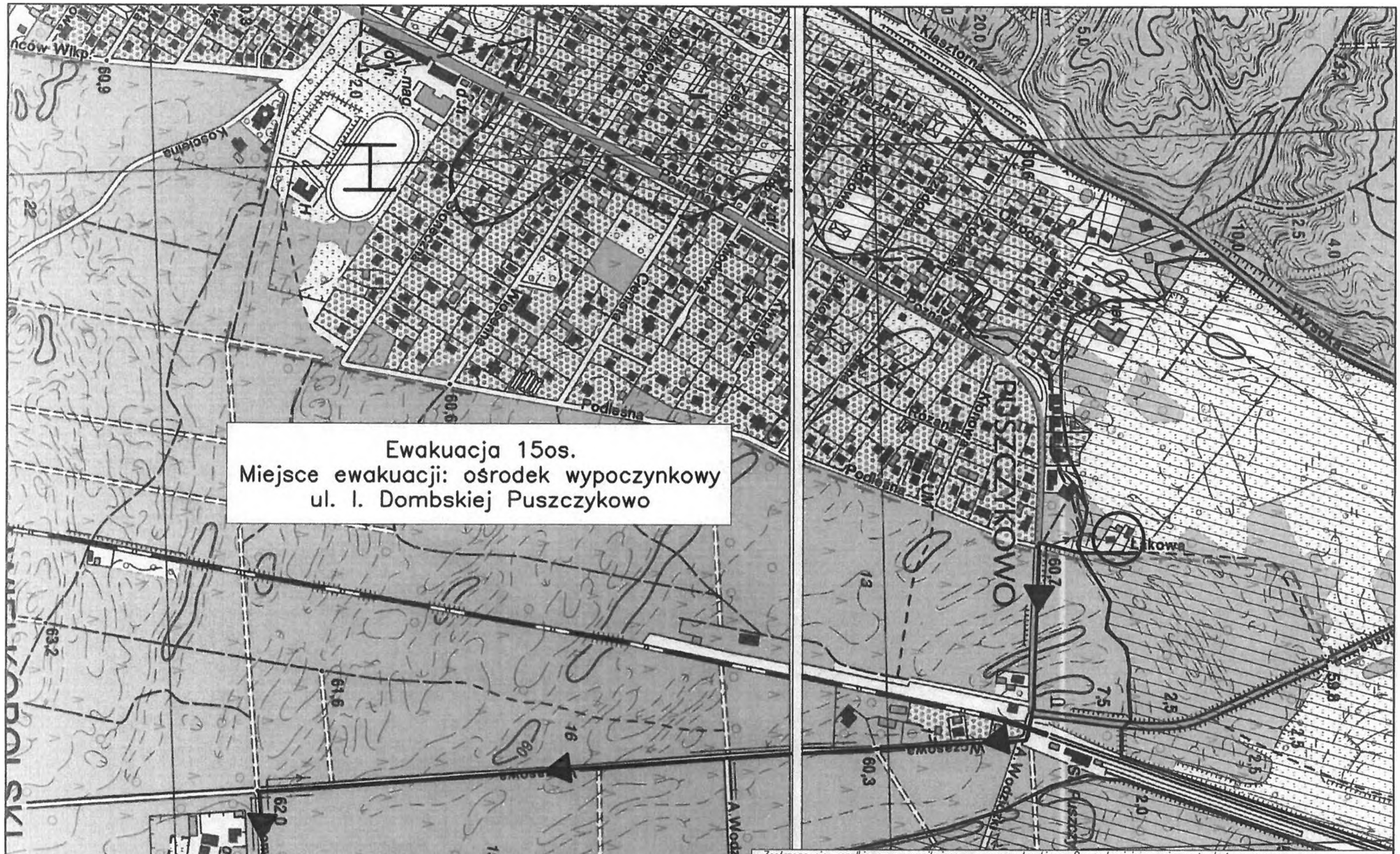

Zastrzega się wszelkie prawa wynikające z prawa autorskiego. Rysunek niniejszy nie może być przerysowywany i uzupełniany bez zgody BPWMiŚ "BIPROWODMEL" Sp. z o.o. w Poznaniu.

LEGENDA

Obszar bezpośredniego zagrożenia powodzią (zasięg zalewu wodą p=1%)

Droga ewakuacji

BIURO PROJEKTÓW WODNYCH MELIORACJI I INŻYNIERII ŚRODOWISKA
"BIPROWODMEL" Sp. z o.o. ul. Dąbrowskiego 138 60-577 Poznań

Nazwa załącznika: **Mapa szczegółowa zagrożenia powodziowego terenów przeznaczonych do ewakuacji –rzeka Warta, rzeka Wirenka; plan ewakuacji nr 8**

Województwo: wielkopolskie
Powiat: poznański
Gmina: Puszczykowo

Nr załącznika: 10.8

Arkusz: Puszczykowo, Wiry

Skala: 1:5 000

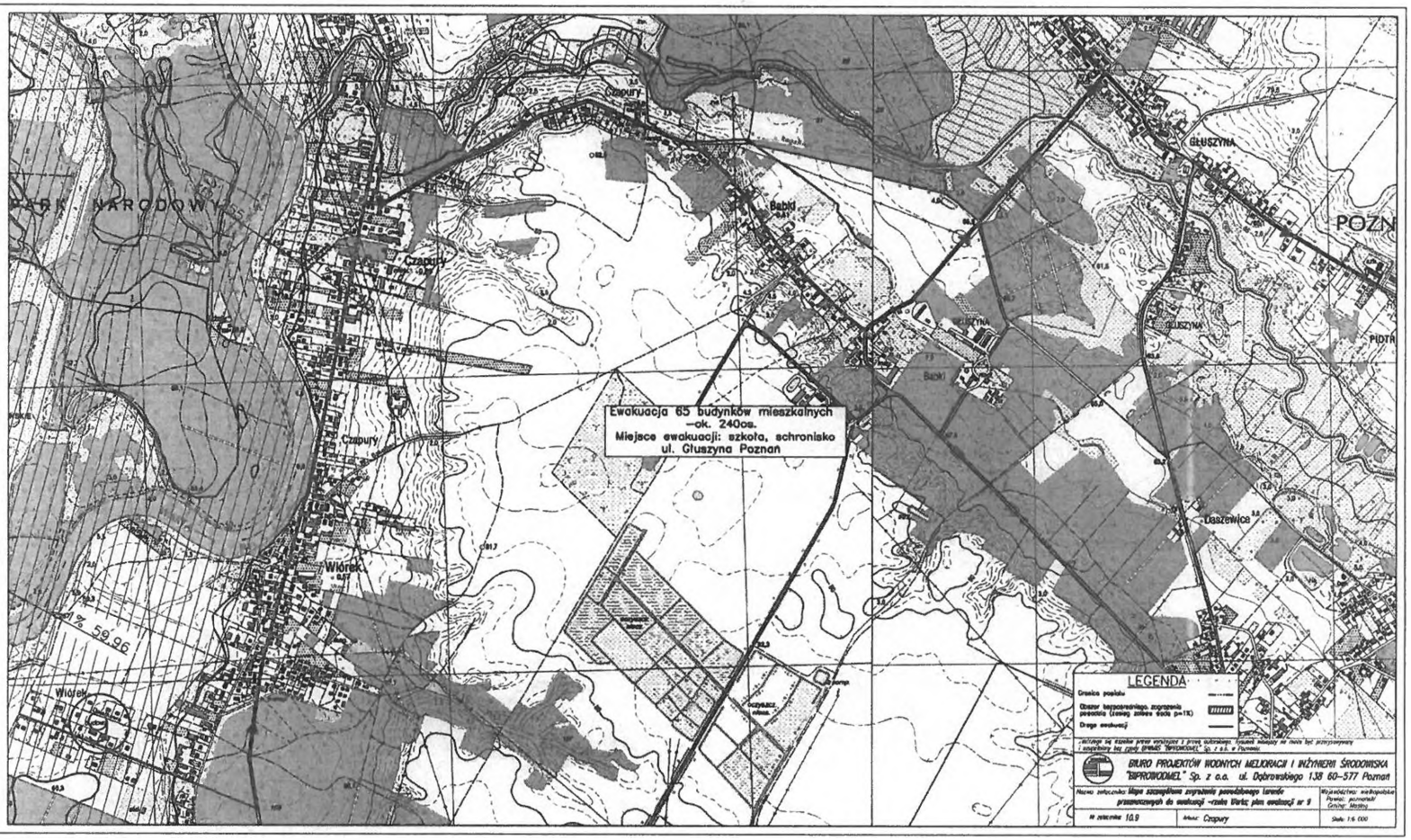
PARK NARODOWY
Czapury
Babki
GŁUSZYNA
POZN
PIDTR
Dąszewice
Włórek
Ewakuacja 65 budynków mieszkalnych
–ok. 240os.
Miejsce ewakuacji: szkoła, schronisko
ul. Głuszyna Poznań
LEGENDA
Granica poziału
Obszar bezpośredniego zagrożenia powodzią (rzędna zalewu wody p=1%)
Drogi ewakuacji
BIURO PROJEKTÓW WODNYCH MELIORACJI I INŻYNIERII ŚRODOWISKA
"IMPROWODMEL" Sp. z o.o. ul. Dąbrowskiego 138 60-577 Poznań
Nazwa zadania: Mapa szczegółowa zagrożenia powodziowego terenów przewidzianych do ewakuacji -rzeka Warta; plan ewakuacji nr 9
Wojewódzkie Przedsiębiorstwo Geodezji i Kartografii
w zakresie 10.9
Arkusz: Czapury
Skala 1:5 000

Zastrzega się wszelkie prawa wynikające z prawa autorskiego. Rysunek niniejszy nie może być przerysowywany i uzupełniany bez zgody BPWMiIŚ "BIPROWODMEL" Sp. z o.o. w Poznaniu.

BIURO PROJEKTÓW WODNYCH MELIORACJI I INŻYNIERII ŚRODOWISKA
"BIPROWODMEL" Sp. z o.o. ul. Dąbrowskiego 138 60-577 Poznań

Nazwa załącznika: **Mapa szczegółowa zagrożenia powodziowego terenów przeznaczonych do ewakuacji –rzeka Warta, rzeka Wirenka; plan ewakuacji nr 10**		Województwo: wielkopolskie Powiat: poznański Gmina: Kornik
Nr załącznika: 10.10	Arkusz: Czapury, Wiry	Skala: 1:5 000

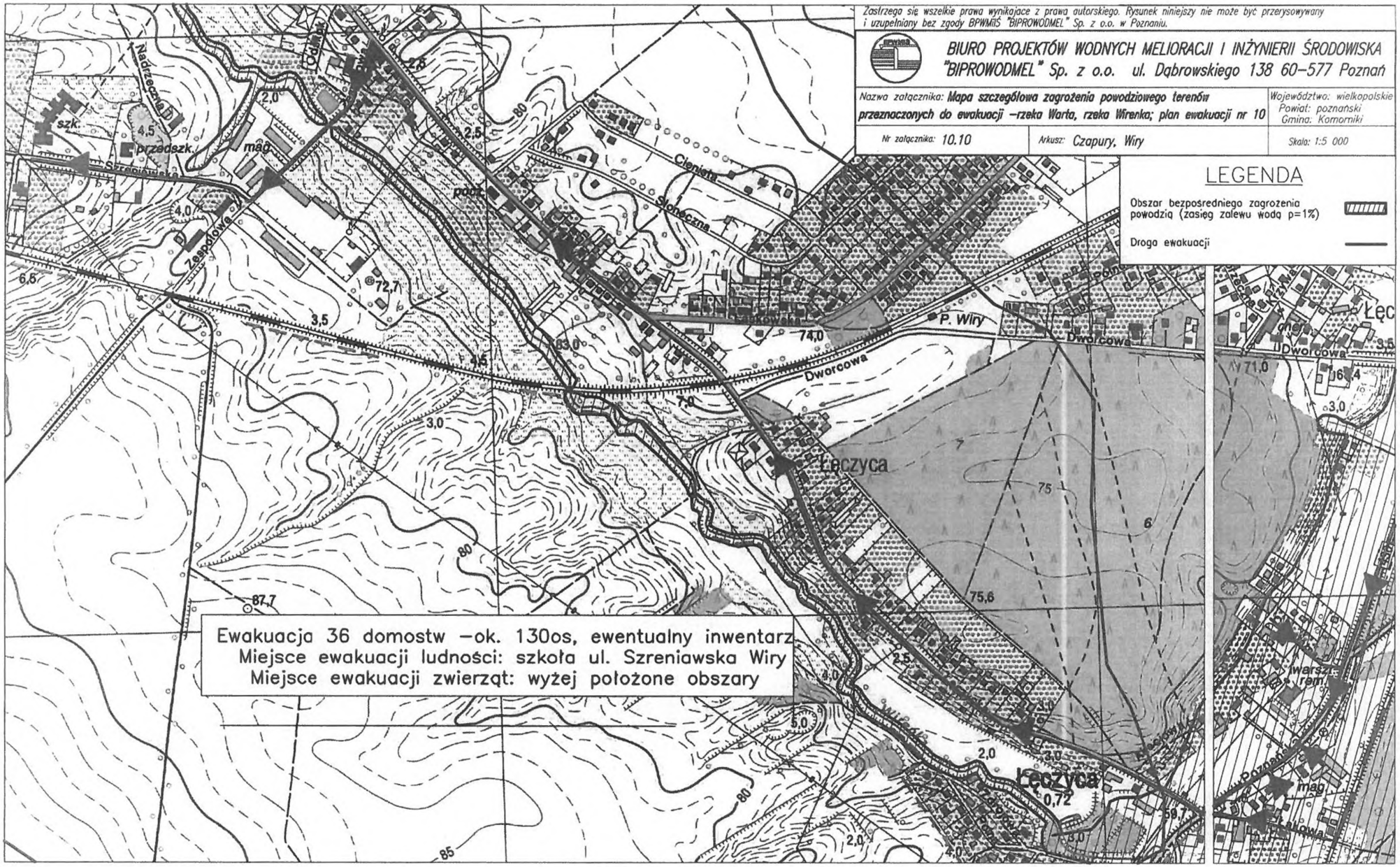

Wiry
LASEK GÓRNY
Łęczyca
Ewakuacja 3 rodzin -ok.10 os.
Miejsce ewakuacji: szkoła
ul. Szreniawska Wiry
WIELKOPOLSKI PARK NARODOWY
RESERWAT
ZALEW WIELKOPOLSKI
LEGENDA
Obszar bezpośredniego zagrożenia powodzią (poziom zagrożenia wodą p=1%)
Droga ewakuacji
BIURO PROJEKTÓW WODNYCH MELIORACJI I INŻYNIERII ŚRODOWISKA "BIPROWODMEL" Sp. z o.o. ul. Dąbrowskiego 138 60-577 Poznań
Mapa szczegółowa zagrożenia powodziowego terenów przyległych do wodociągu rzeka Warta, pień ewakuacji nr 11
Rysunek: Czapury, Wiry
Skala 1:5 000
Data: 10.11

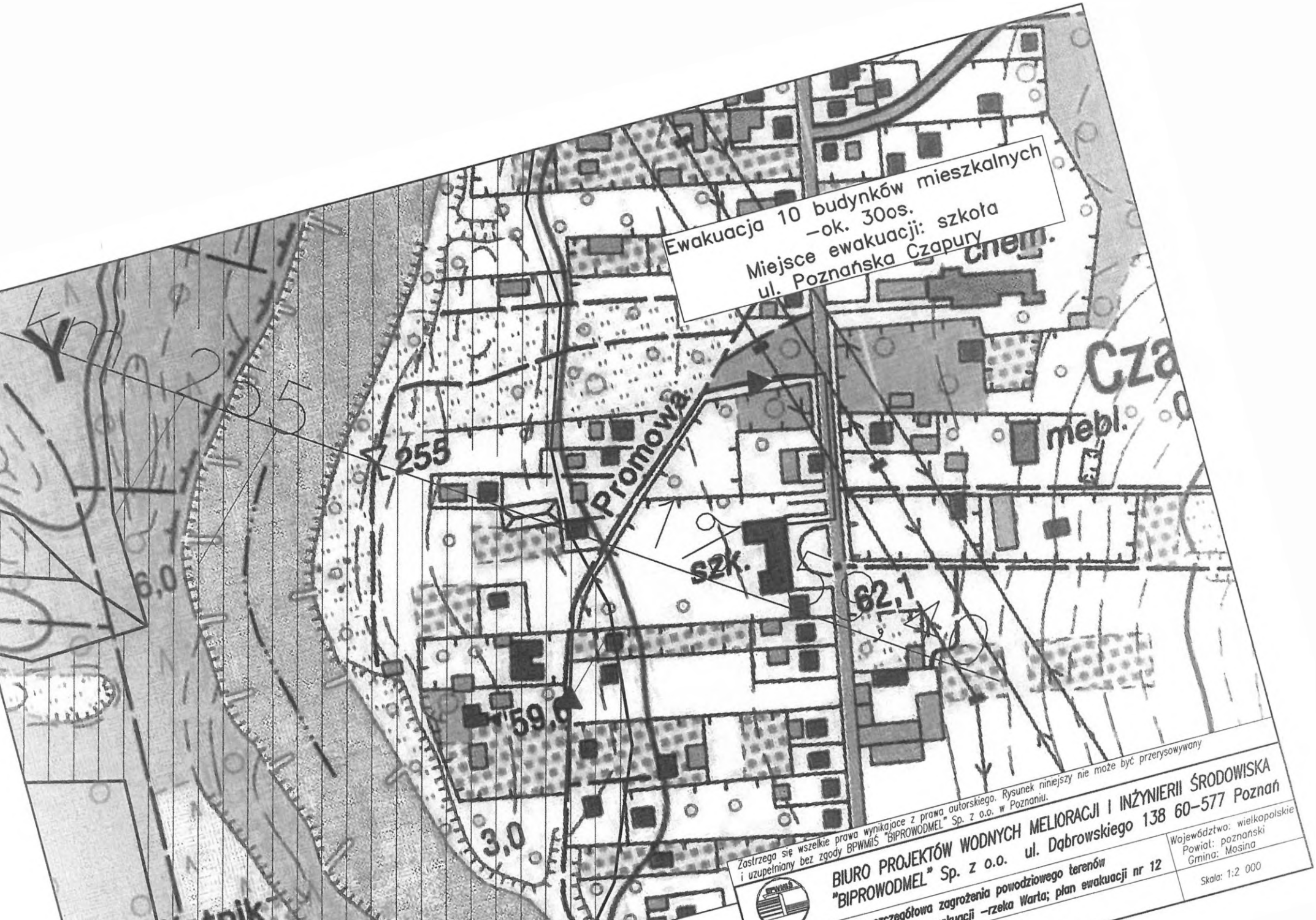

Zastrzega się wszelkie prawa wynikające z prawa autorskiego. Rysunek niniejszy nie może być przerysowywany i uzupełniany bez zgody BPWMiŚ "BIPROWODMEL" Sp. z o.o. w Poznaniu.

BIURO PROJEKTÓW WODNYCH MELIORACJI I INŻYNIERII ŚRODOWISKA
"BIPROWODMEL" Sp. z o.o. ul. Dąbrowskiego 138 60–577 Poznań

szczegółowa zagrożenia powodziowego terenów
ewakuacji –rzeka Warta; plan ewakuacji nr 12

Województwo: wielkopolskie
Powiat: poznański
Gmina: Mosina

Skala: 1:2 000

Ewakuacja 28 domostw –ok. 90os., ewentualny inwentarz
Miejsce ewakuacji ludności: szkoła ul. Poznańska, Poznań
Miejsce ewakuacji zwierząt: gospodarstwa na wyżej
położonych obszarach wsi
Powiat Poznański
LEGENDA
BIURO PROJEKTÓW WODNYCH MELIORACJI I WÓDNETR ŚRODOWISKA
"BIPROWODMEL" Sp. z o.o. ul. Dąbrowskiego, 138 60-577 Poznań
Mapa szczegółowa zagrożenia powodziowego terenów
przemawiających do ewakuacji –rejon Starej, plan ewakuacji nr 13
w skalach 10,13
Czerwonak, Poznań – Dębiec
Skala 1:5 000

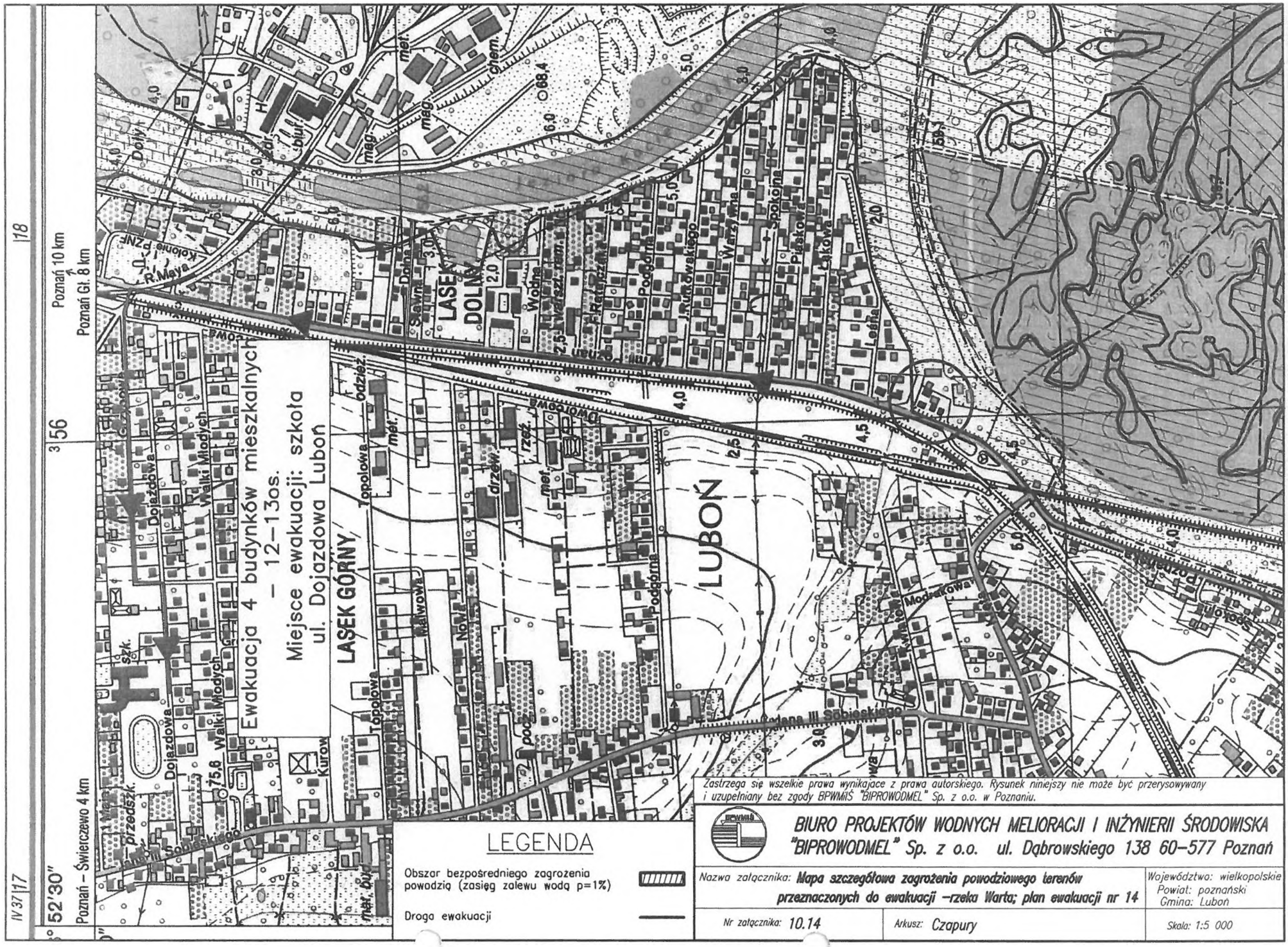

Zastrzega się wszelkie prawa wynikające z prawa autorskiego. Rysunek niniejszy nie może być przerysowywany i uzupełniany bez zgody BPWMiŚ "BIPROWODMEL" Sp. z o.o. w Poznaniu.

BIURO PROJEKTÓW WODNYCH MELIORACJI I INŻYNIERII ŚRODOWISKA
"BIPROWODMEL" Sp. z o.o. ul. Dąbrowskiego 138 60–577 Poznań

Nazwa załącznika: **Mapa szczegółowa zagrożenia powodziowego terenów przeznaczonych do ewakuacji –rzeka Warta; plan ewakuacji nr 14**		Województwo: wielkopolskie Powiat: poznański Gmina: Luboń
Nr załącznika: 10.14	Arkusz: Czapury	Skala: 1:5 000

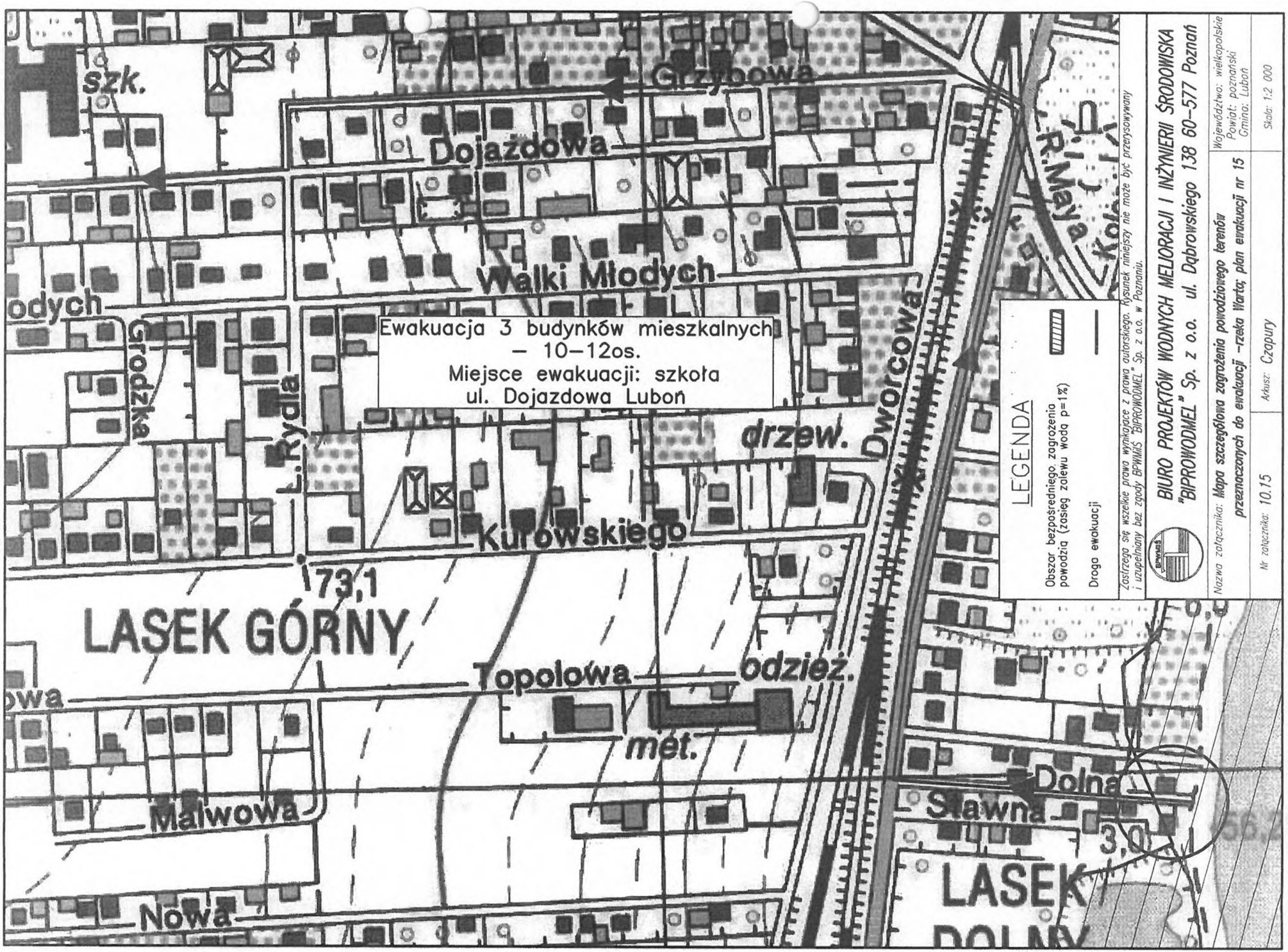
szk.
Grzybowa
Dojazdowa
Walki Młodych
odych
Grodzka
L. Rydla
Ewakuacja 3 budynków mieszkalnych
– 10–12os.
Miejsce ewakuacji: szkoła
ul. Dojazdowa Luboń
drzew.
Dworcowa
R. Maya
Kurowskiego
73,1
LASEK GÓRNY
Topolowa
odzież.
mét.
owa
Malwowa
Nowa
Dolna
Sławna
3,0
LASEK
LEGENDA
Obszar bezpośredniego zagrożenia powodzią (zasięg zalewu wodą p=1%)
Droga ewakuacji
Zastrzega się wszelkie prawa wynikające z prawa autorskiego. Rysunek niniejszy nie może być przerysowywany i uzupełniany bez zgody BPWMiŚ "BIPROWODMEL" Sp. z o.o. w Poznaniu.
BIURO PROJEKTÓW WODNYCH MELIORACJI I INŻYNIERII ŚRODOWISKA
"BIPROWODMEL" Sp. z o.o. ul. Dąbrowskiego 138 60–577 Poznań
Nazwa załącznika: Mapa szczegółowa zagrożenia powodziowego terenów przeznaczonych do ewakuacji –rzeka Warta; plan ewakuacji nr 15
Nr załącznika: 10.15
Arkusz: Czapury
Województwo: wielkopolskie
Powiat: poznański
Gmina: Luboń
Skala: 1:2 000

Ewakuacja 65 budynków mieszkalnych
–ok. 230os.
Miejsce ewakuacji: szkoły
ul. Armi Poznań, ul. Żabikowska Luboń

LUBOŃ

ŻABIKOWO

BOCIANÓWKO

STARY LUBOŃ

OS. LUBOŃSKA

st. Luboń / Poznania

droga 5 2 km

droga 430 3 km

LEGENDA

- Granica powiatu
- Granica zlewni Strumienia Junikowskiego
- Obszar bezpośredniego zagrożenia powodzią (zasięg zalewu wodą p=1%)
- Droga ewakuacji

Zastrzega się wszelkie prawa wynikające z prawa autorskiego. Rysunek niniejszy nie może być przerysowywany i uzupełniany bez zgody BPWMiŚ "BIPROWODMEL" Sp. z o.o. w Poznaniu.

BIURO PROJEKTÓW WODNYCH MELIORACJI I INŻYNIERII ŚRODOWISKA
"BIPROWODMEL" Sp. z o.o. ul. Dąbrowskiego 138 60–577 Poznań

Nazwa załącznika: **Mapa szczegółowa zagrożenia powodziowego terenów przeznaczonych do ewakuacji –rzeka Warta; plan ewakuacji nr 16**

Województwo: wielkopolskie
Powiat: poznański
Gmina: Luboń

Nr załącznika: 10 16

Arkusz: Poznań – Dębiec

Skala: 1:5 000

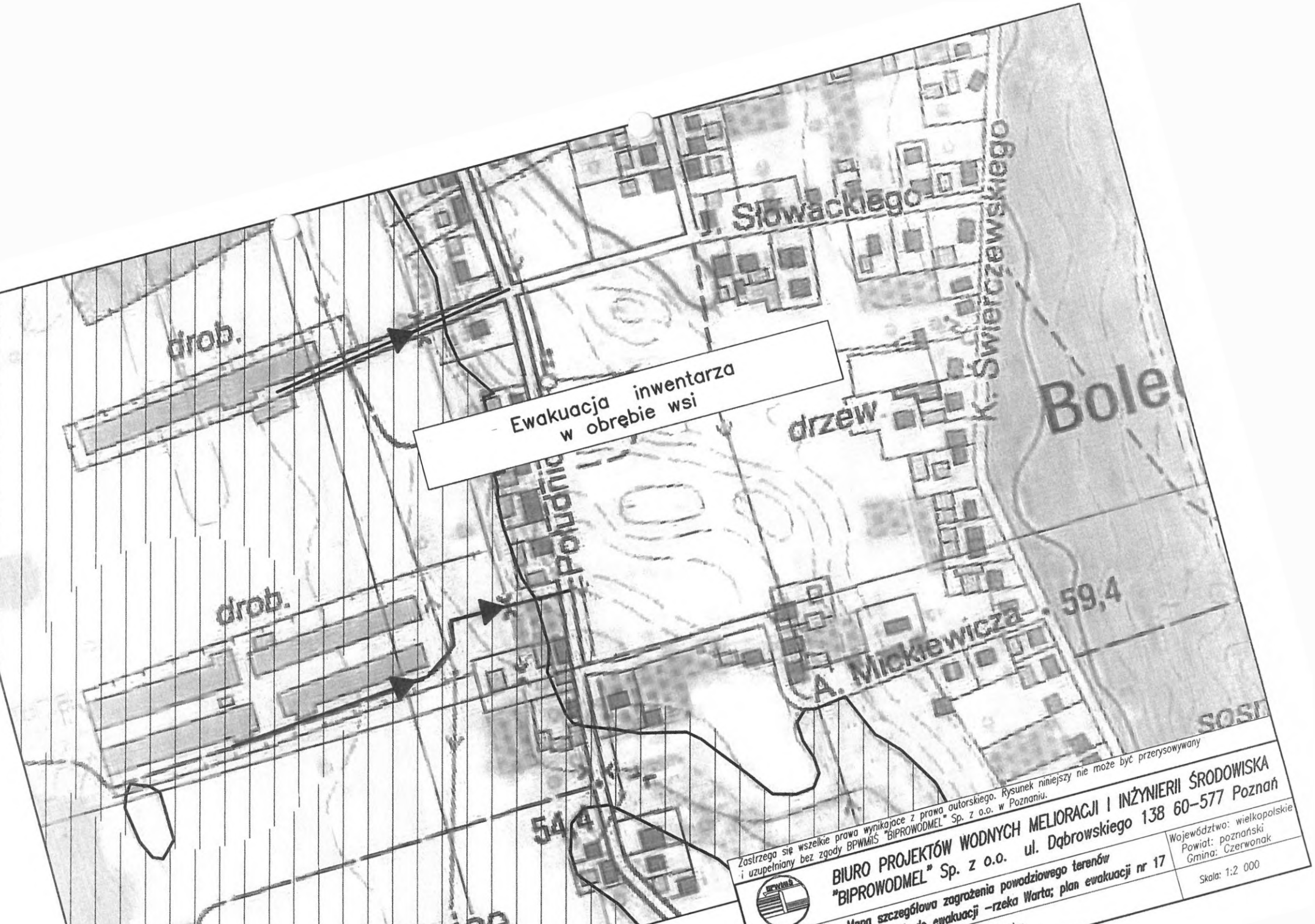

Zastrzega się wszelkie prawa wynikające z prawa autorskiego. Rysunek niniejszy nie może być przerysowywany i uzupełniany bez zgody BPWMiŚ "BIPROWODMEL" Sp. z o.o. w Poznaniu.

BIURO PROJEKTÓW WODNYCH MELIORACJI I INŻYNIERII ŚRODOWISKA
"BIPROWODMEL" Sp. z o.o. ul. Dąbrowskiego 138 60-577 Poznań

Mapa szczegółowa zagrożenia powodziowego terenów
do ewakuacji –rzeka Warta; plan ewakuacji nr 17

Województwo: wielkopolskie
Powiat: poznański
Gmina: Czerwonak

Skala: 1:2 000